

**UCHWAŁA Nr XVII/95/2016
RADY POWIATU BIAŁOBRZESKIEGO
z dnia 24 lutego 2016 r.**


**w sprawie przyjęcia aktualizacji Strategii Rozwoju Powiatu Białobrzeskiego
na lata 2016 -2018**

Na podstawie art. 4 ust. 1 i art. 9 ust. 1 ustawy z dnia 5 czerwca 1998 r. o samorządzie powiatowym (Dz.U. z 2015 r. poz. 1445 z późn. zm.¹⁾) uchwala się, co następuje:

§ 1. Przyjmuje się aktualizację „Strategii Rozwoju Powiatu Białobrzeskiego na lata 2016 – 2018” stanowiącą załącznik do niniejszej uchwały.

§ 2. Wykonanie uchwały powierza się Zarządowi Powiatu Białobrzeskiego.

§ 3. Uchwała wchodzi w życie z dniem podjęcia.

WICEPRZEWODNICZĄCY
Rady Powiatu Białobrzeskiego

Mariusz Prasek

¹⁾Zmiany tekstu jednolitego wymienionej ustawy zostały ogłoszone w Dz. U. z 2015 r. poz. 1045, 1890.

Uzasadnienie
do uchwały w sprawie przyjęcia aktualizacji Strategii Rozwoju Powiatu Białobrzieskiego
na lata 2016 – 2018

Niniejszy dokument powstał w wyniku konieczności weryfikacji zmian rozwojowych powiatu i opiera się na opracowanej w 2008 roku Strategii Rozwoju Powiatu Białobrzieskiego na lata 2008 – 2018. Na przestrzeni ostatnich lat na jego terenie zrealizowano szereg inwestycji, często współfinansowanych ze środków zewnętrznych, które wpłynęły na poziom jakości życia mieszkańców, poprawiły stan infrastruktury technicznej i społecznej. Dlatego też dokument ten wymagał aktualizacji ze względu na zrealizowanie części zadań, a także ze względu na dezaktualizację niektórych z nich. Kolejnym ważnym czynnikiem mającym wpływ na zaktualizowanie opracowania było zapewnienie spójności pomiędzy strategią rozwoju powiatu z dokumentami strategicznymi na poziomie wspólnotowym, krajowym i regionalnym, w tym w szczególności z celami zaktualizowanej Strategii Rozwoju Województwa Mazowieckiego do 2030 roku. Zasadniczym argumentem przemawiającym za aktualizacją strategii rozwoju powiatu była również konieczność dostosowania działań/zadań do nowej polityki spójności Unii Europejskiej oraz wynikających z tej polityki celów tematycznych wdrażanych za pomocą krajowych i regionalnych programów operacyjnych finansowanych z budżetu UE na lata 2014 – 2020.

Prace prowadzone nad aktualizacją Strategii wykazały, iż nie jest konieczne budowanie od podstaw nowego dokumentu, gdyż wiele jej założeń jest nadal aktualnych. Wyznaczony horyzont czasowy aktualizacji Strategii sięga roku 2018 tzn. roku dotychczas obowiązującego, co nie koliduje z perspektywą m.in. Długookresową Strategią Rozwoju Kraju. Polska 2030. Trzecia fala nowoczesności, Średniookresową Strategią Rozwoju Kraju 2020, strategiami ponadsektorowymi, Strategią Rozwoju Województwa Mazowieckiego i in.) a przede wszystkim ułatwi w kolejnych latach aplikowanie o środki zewnętrzne.

Dlatego też aktualizacji poddane zostały te obszary i zadania, które są istotne z punktu widzenia zrównoważonego rozwoju Powiatu Białobrzieskiego uwzględniającego jednocześnie jej możliwości finansowe w latach 2016-2018 i których ujęcie w strategii jest obligatoryjne. Nie ma zatem potrzeby opracowywania nowej strategii, istnieje natomiast konieczność dokonania jej aktualizacji w zakresie:

- przedstawienia danych statystycznych powiatu na koniec 2014 na podstawie bazy danych Urzędu Statystycznego w Warszawie,

- przedstawienia zrealizowanych inwestycji w latach 2008-2015 współfinansowanych ze środków UE, krajowych i własnych
- zweryfikowania analizy SWOT – wprowadzono minimalne zmiany w tym zakresie
- wprowadzenia nowych zadań planowanych w najbliższym czasie do realizacji i kwalifikujących się do dofinansowania w perspektywie finansowej 2014-2020:

Cel strategiczny IV zadanie 4.1.2

4.1.2. Budowa i przebudowa dróg powiatowych:

- przebudowa drogi powiatowej nr 1616W Goszczyn-Daltrozów od km 4+656 do km 7+837 i drogi powiatowej nr 1106W Jasieniec-Promna od km 10+832 do km 17+783
- przebudowa drogi powiatowej nr 1116W Białobrzegi-Radzanów od km 2+000 do km 3+600

wprowadzenie w/w zadań było obligatoryjne z racji wytycznych konkursowych przeprowadzanych w ramach PROW 2014-2020

- przebudowa dróg powiatowych wraz z infrastrukturą towarzyszącą na odcinku Białobrzegi-Sucha-Kamień

Zadanie realizowane w ramach Programu rozwoju gminnej i powiatowej infrastruktury drogowej na lata 2016 – 2019

Cel strategiczny III, zadanie 3.3.1

3.3.1. Kompleksowa modernizacja budynku ZOZ-ów w Białobrzegach przy ul. Spacerowej 10

Koordynacja: Starostwo Powiatowe.

Partnerzy: gmina Białobrzegi,

Termin realizacji: od 2016-2018.


Źródła finansowania: budżet państwa, budżet powiatu, budżet gminy, środki UE

Zadanie planowane do realizacji w zakresie wspólnych działań inwestycyjnych w ramach Regionalnego Instrumentu Terytorialnego, współfinansowany z RPO WM 2014-2020

- wprowadzono aktualne terminy realizacji zadań: 2016-2018,
- dostosowano zaktualizowane cele strategiczne wynikające z Strategii Rozwoju Województwa mazowieckiego do roku 2030 do celów strategicznych powiatu
- wprowadzono dodatkowy rozdział poświęcony finansowaniu strategii na podstawie nowej perspektywy finansowej tj. 2014-2020.

Dokument pn. „Rozwoju Powiatu Białobrzieskiego na lata 2016 – 2018 (aktualizacja)” stanowi aktualizację istniejącej „Strategii Rozwoju Powiatu Białobrzieskiego na lata 2008 – 2018” w w/w zakresie.

Wobec powyższego podjęcie niniejszej uchwały uważa się za zasadne.



**STRATEGIA
ROZWOJU
POWIATU
BIAŁOBRZESKIEGO
NA LATA 2016-2018
(AKTUALIZACJA)**

Spis treści

WPROWADZENIE	3
CZĘŚĆ I	4
ZAŁOŻENIA	4
CZĘŚĆ II	5
ZMIANA ZASOBÓW W WYNIKU DZIAŁAŃ PODJĘTYCH W OKRESIE 2008-2015	5
2.1. Dane o powiecie.....	5
2.2. Dane statystyczne powiatu.....	8
2.3. Zrealizowane inwestycje	12
PODSUMOWANIE	19
CZĘŚĆ III.....	20
AKTUALIZACJA ANALIZY SWOT	20
3.1. Założenia	20
3.2. Analiza SWOT.....	20
3.3. Proponowane obszary rozwojowe	28
CZĘŚĆ IV.....	29
MISJA I WIZJA ROZWOJU POWIATU BIAŁOBRZESKIEGO	29
CZĘŚĆ V	32
CELE STRATEGICZNE ROZWOJU.....	32
1. CELE STRATEGICZNE	32
2. CELE OPERACYJNE I ZADANIA.....	33
CZĘŚĆ VI.....	61
MONITOROWANIE, OCENA I KOMUNIKACJA SPOŁECZNA.....	61
CZĘŚĆ VII	63
FINANSOWANIE STRATEGII ROZWOJU.....	63


WPROWADZENIE

Przesłanki opracowania aktualizacji Strategii Rozwoju Powiatu Białobrzeskiego

W związku z sukcesywnym rozwojem, zmieniającym się otoczeniem prawnym oraz nową perspektywą finansową Unii Europejskiej na lata 2014-2020 władze Powiatu Białobrzeskiego zdecydowały się na wytyczenie nowych kierunków działań/zadań umożliwiających dalszy rozwój Powiatu tak, aby stanowiły one ciąg logiczny i były odpowiednio wkomponowane w nakreśloną wizję rozwoju.

Potrzeba aktualizacji Strategii wynika z konieczności weryfikacji zmian rozwojowych powiatu i opiera się na opracowanej w 2008 roku Strategii Rozwoju Powiatu Białobrzeskiego na lata 2008 – 2018. Na przestrzeni ostatnich lat na jego terenie zrealizowano szereg inwestycji, często współfinansowanych ze środków zewnętrznych, które wpłynęły na poziom jakości życia mieszkańców, poprawiły stan infrastruktury technicznej i społecznej. Dlatego też dokument ten wymagał aktualizacji ze względu na zrealizowanie części zadań, a także ze względu na dezaktualizację niektórych z nich. Kolejnym ważnym czynnikiem mającym wpływ na zaktualizowanie opracowania było zapewnienie spójności pomiędzy strategią rozwoju powiatu z dokumentami strategicznymi na poziomie wspólnotowym, krajowym i regionalnym, w tym w szczególności z celami zaktualizowanej Strategii Rozwoju Województwa Mazowieckiego do 2030 roku. Zasadniczym argumentem przemawiającym za aktualizacją strategii rozwoju powiatu była również konieczność dostosowania jej celów i zadań do nowej polityki spójności Unii Europejskiej oraz wynikających z tej polityki celów tematycznych wdrażanych za pomocą krajowych i regionalnych programów operacyjnych finansowanych z budżetu UE na lata 2014 – 2020.

Reasumując, prace prowadzone nad aktualizacją Strategii wykazały, iż nie jest konieczne budowanie od podstaw nowego dokumentu, gdyż wiele jej założeń jest nadal aktualnych. Dlatego też aktualizacji poddane zostaną te obszary i zadania, które są istotne z punktu widzenia zrównoważonego rozwoju Powiatu Białobrzeskiego uwzględniającego jednocześnie jej możliwości finansowe w latach 2016-2018 i których ujęcie w strategii jest obligatoryjne.



CZĘŚĆ I

ZAŁOŻENIA

Wyznaczony horyzont czasowy aktualizacji Strategii sięga roku 2018 tzn. roku dotychczas obowiązującego, co nie koliduje z perspektywą m.in. Długookresową Strategią Rozwoju Kraju. Polska 2030. Trzecia fala nowoczesności, Średniookresową Strategią Rozwoju Kraju 2020, strategiami ponadsektorowymi, Strategią Rozwoju Województwa Mazowieckiego i in.) ułatwi w kolejnych latach aplikowanie o środki zewnętrzne.

Celem aktualizacji strategii Powiatu Białobrzeskiego jest uproszczenie dokumentu i wprowadzenie przedsięwzięć niezbędnych do jego skutecznej realizacji.

Założono następujące etapy przygotowania aktualizacji Strategii:

- Ustalenie założeń wstępnych (analiza danych zastanych, praca w terenie, konsultacje z kierownictwem Starostwa i pracownikami odpowiedzialnymi za niektóre obszary poddawane analizie)
- Przygotowanie projektu aktualizacji w oparciu o potrzeby i możliwości finansowe Powiatu
- Opracowanie ostatecznej wersji uwzględniającej sugestie mieszkańców, przedsiębiorców, kierowników jednostek organizacyjnych powiatu, przedstawicieli organizacji i stowarzyszeń, itp.
- Zatwierdzenie aktualizacji przez Radę Powiatu.

Aktualizacji i uzupełnieniu poddane zostały następujące obszary:

Obszar aktualizacji	Zakres
Zasoby powiatu	Ogólne zasoby społeczno-gospodarcze
Zrealizowane inwestycje	Uzupełnienie o zrealizowane inwestycje, przedsięwzięcia, itp., aktualną pozycję powiatu
Analiza SWOT	Weryfikacja szans, zagrożeń, mocnych i słabych stron
Cele rozwoju	Weryfikacja i uaktualnienie celów pod kątem SRWM do 2030 roku
Zadania/działania	Przygotowanie i wdrożenie nowych niezbędnych zadań
Monitoring	Weryfikacja systemu monitorowania realizacji Strategii
Finansowanie strategii	Źródła finansowania strategii w oparciu o nową perspektywę finansową

CZĘŚĆ II

ZMIANA ZASOBÓW W WYNIKU DZIAŁAN PODJĘTYCH W OKRESIE 2008-2015

2.1. Dane o powiecie

Powiat białobrzeski położony jest w południowej części województwa mazowieckiego w odległości około 30 km od Radomia. Powiat zajmuje powierzchnię 63 928 ha i zamieszkuje go 33.599 osób (dane na 31.12.2014r.). Gęstość zaludnienia powiatu wynosi 53 os/km².

Powiat graniczy z następującymi powiatami:

- od północy z powiatem grójeckim,
- od wschodu powiatem kozienickim,
- od południa z powiatem radomskim ziemskim,
- od południowego zachodu z powiatem przysuskim.

W skład administracyjny powiatu białobrzeskiego wchodzi 4 gminy wiejskie: Promna, Radzanów, Stara Błotnica, Stromiec, oraz 2 gminy miejsko-wiejskie: Białobrzegi i Wyśmierzyce. Udział powierzchni poszczególnych gmin w ogólnej powierzchni powiatu białobrzeskiego przedstawia się następująco:

- Białobrzegi – 7893 ha,
- Promna – 12074 ha,
- Radzanów – 8259 ha,
- Stara Błotnica – 9624 ha,
- Stromiec – 15647 ha,
- Wyśmierzyce – 10431 ha.

Siedzibą i centrum gospodarczym oraz kulturowym jest miasto Białobrzegi. Znajdują się tutaj jednostki niezbędne do funkcjonowania Powiatu takie jak: Komenda Powiatowa Państwowej Straży Pożarnej, Komenda Powiatowa Policji, Powiatowa Stacja Sanitarno-Epidemiologiczna, Urząd Skarbowy, Powiatowy Urząd Pracy, Powiatowy Inspektorat Weterynarii, Powiatowy Inspektorat Nadzoru Budowlanego, Zespół Uzgodnień Dokumentacji Projektowej, Powiatowy Ośrodek Dokumentacji Geodezyjnej i Kartograficznej, Kasa Rolniczego Ubezpieczenia Społecznego, Powiatowy Zarząd Dróg Publicznych, Agencja Restrukturyzacji i Modernizacji Rolnictwa, Wojewódzki Zarząd Melioracji i Urządzeń Wodnych Oddział w Radomiu Inspektorat w Białobrzegach, Państwowa Inspekcja Ochrony Roślin i Nasiennictwa Wojewódzki Inspektorat w Warszawie Oddział w Białobrzegach, Mazowiecki Ośrodek Doradztwa Rolniczego w Warszawie Oddział w Radomiu Powiatowy Zespoły Doradców w Białobrzegach, Dom Pomocy Społecznej, Sąd Rejonowy w Grójcu VII Zamiejscowy Wydział Grodzki w Białobrzegach, Starostwo Powiatowe oraz poszczególne Urzędy Gmin wraz podległymi im jednostkami organizacyjnymi i pomocniczymi, które bardzo ściśle ze sobą współpracują w wielu dziedzinach życia społeczno-ekonomicznego.

Powiat białobrzeski charakteryzuje się niezwykle waleorami turystycznymi. Zachowany niemal w niezmienionym kształcie krajobraz nieuregulowanej rzeki Pilicy, czyste powietrze, wody, lasy z cennymi

drzewostanami, stanowią niewątpliwy urok regionu. Całości dopełniają zabytki architektury sakralnej i świeckiej oraz pomniki przyrody. Dzięki najważniejszemu szlakowi komunikacyjnemu tego regionu – drodze krajowej nr 7, stanowi bardzo korzystny teren do rozwoju turystyki i rekreacji. Planowane wytyczenie pieszych i rowerowych szlaków ułatwi turystom w przyszłości poznawanie tego pięknego regionu.

Sporty wodne mają nad Pilicą już swoją tradycję. Samorządowy Spływ Kajakowy na Pilicy to wydarzenie, które na stałe wpisało się do kalendarza imprez turystycznych. Spływ pozwala podróżującym podziwiać nie tylko liczne gatunki fauny i flory, ale także zabytki architektury.

Życie kulturowe w powiecie jest również bardzo bogate. Region posiada własne tradycje kulturowe, z którymi turyści mogą się zapoznać podczas licznie organizowanych imprez.

Rozwój powiatu białobrzeskiego ściśle wiąże się z rozwojem turystyki. Liczne ośrodki i restauracje, usytuowane w malowniczych zakątkach, dysponują miejscami noclegowymi i doskonałą kuchnią.

Zróżnicowany oraz bogaty charakter krajobrazowy powiatu z cennymi walorami przyrodniczymi, może stać się rejonem o profilu turystycznym, agroturystycznym i letniskowym. Wykazuje się on II klasą atrakcyjności turystycznej. Rzeka Pilica, resztki lasów Puszczy Stromieckiej, zabytki architektury sakralnej i świeckiej, pomniki przyrody oraz liczne gatunki fauny i flory stwarzają warunki do uprawiania różnych form turystyki. Na jego terenach jak najbardziej może rozwijać się rolnictwo ekologiczne. Ten rodzaj sektora rolnego znacząco przyczynia się do zwiększenia zatrudnienia na wsi, ilości nowych miejsc pracy, a także daje rolnikom dodatkowe źródło dochodu. Z kolei innym czynnikiem przyczyniającym się do tego zjawiska jest działalność agroturystyczna, która stwarza ludności wiejskiej dodatkowe możliwości pracy, wykorzystanie istniejących zasobów mieszkaniowych, produkowanej w gospodarstwie żywności o wysokiej jakości.

Poniżej zaprezentowano skróconą charakterystykę poszczególnych gmin powiatu białobrzeskiego.

Białobrzegi – siedziba władz powiatu oraz miejsko-wiejskiej gminy Białobrzegi. Cały obszar gminy znajduje się w obrębie chronionego krajobrazu pod nazwą „Obszar Chronionego Krajobrazu Dolina rzeki Pilicy i Drzewiczki”. Gmina Białobrzegi leży w południowej części województwa mazowieckiego i graniczy z gminami Promną i Warką od północy, gminą Stromiec od wschodu, gminą Stara Błotnica od południa, gminami Radzanów i Wyśmierzyce od zachodu. Region charakteryzuje się dużymi walorami turystycznymi, do których niewątpliwie należy zaliczyć nieskażoną przyrodę, czyste powietrze, wody i lasy, cenne drzewostany i pomniki przyrody. Na poziomie ponadlokalnym pełni on funkcję obsługi ludności w zakresie szkolnictwa średniego i zawodowego, specjalistycznej opieki zdrowotnej, kultury, otoczenia biznesu i administracji. Miasto skupia wszystkie instytucje powiatowe.

Białobrzegi pełnią funkcję ośrodka handlowo – usługowego dla rolniczego zaplecza. Niewielki przemysł obejmuje zakłady przetwórstwa spożywczego, środków transportu i materiałów budowlanych. Białobrzegi są także miejscowością wypoczynkową z ośrodkiem wodnym nad Pilicą. W skład gminy wchodzi następujące miejscowości: Białobrzegi, Brzeźce, Brzeźce Kolonia, Budy Brankowskie, Brzeska Wola, Dąbrówka, Jasionna, Kamień, Leopoldów, Mikówka, Okrąglik, Pohulanka, Stawiszyn, Sucha, Szczyty, Wojciechówka.

Gmina Promna - położona jest w województwie mazowieckim, gdzie dominuje krajobraz nizinny. W gminie Promna występują ciekawe walory krajobrazowe, które tworzy skarpa nadpilicka. Ze względu na stopień przemian cywilizacyjnych występuje krajobraz kulturowy rolniczy i zurbanizowany. Rejon ten różni się fizjonomicznie od obszaru położonego na południe od Pilicy bardziej rozproszoną zabudową wiejską, w tym także dużą ilością dworów. Ten typ osadnictwa związany był z korzystnymi warunkami rozwoju rolnictwa (dobre gleby, które były podstawą rozwoju gospodarki folwarcznej, a następnie specjalizacji sadowniczej). Na terenie gminy znajduje się 31 sołectw.

Gmina Radzanów - leży na północny zachód od Radomia. Jest ona jedną z czterech gmin subregionu radomskiego, w której bardzo intensywnie i dynamicznie rozwinęła się uprawa papryki. Powierzchnia uprawy papryki i wielkość produkcji stanowią, że ten rejon uprawy papryki jest największy w skali subregionu i kraju. Uprawę prowadzi się w nieogrzewanych tunelach foliowych o powierzchni około 240 m². Sadzonki pozyskiwane są przez producentów we własnym zakresie z nasion holenderskich i częściowo uzyskiwanych z własnych plantacji. Uprawiane są odmiany papryki czerwonej, żółtej i zielonej. Liczbę tuneli z uprawą papryki w obszarze gminy szacuje się od 3500 do 4000 sztuk rocznie. Największa koncentracja uprawy występuje w środkowej i południowo-zachodniej części gminy (Czarnocin, Grotki, Bukówno, Ocieść, Podlesie, Radzanów). Następuje ciągły systematyczny przyrost liczby producentów papryki i liczby tuneli średnio o 20% rocznie nie tylko w gminie Radzanów, ale w całym określonym jako "przytyckim" rejonie uprawy papryki.

Gmina Stara Błotnica - położona jest w środkowej części byłego województwa radomskiego (w południowej części powiatu białobrzeskiego). W skład gminy wchodzi łącznie 23 sołectwa i 25 wsi. Gmina posiada charakter rolniczo-hodowlany. Teren gminy jest płaski o przeważającym typie gleb - brunatnych. W użytkowaniu ziemi przeważa sektor indywidualny. Przez teren gminy przebiega ważny szlak drogowy, droga krajowa nr 7. W latach najbliższych projektowana jest otulina planowanego Parku Krajobrazowego Dolnej rzeki Pilicy - niewielki fragment północno-zachodniej części gminy. Na terenie gminy znajduje się przepiękne Sanktuarium Matki Bożej Pocieszenia Pani i Królowej Ziemi Radomskiej, którego opiekunami są ojcowie Paulini.

Gmina Stromiec - położona jest w południowej części województwa mazowieckiego. Gminną sieć osadniczą tworzą 23 sołectwa (44 miejscowości). Gmina posiada znaczące walory przyrodniczo-krajobrazowe - III kategoria atrakcyjności turystycznej w kraju. Plany zagospodarowania przestrzennego gminy przewidują rozwój rekreacji - w ofercie znajduje się ponad 300 działek rekreacyjnych. Gmina Stromiec posiada typowy rolniczy charakter, co nie jest przeszkodą w korzystaniu z jej urokliwych terenów w celu wypoczynku i rekreacji. Bogactwem gminy są lasy, które zajmują powierzchnię około 37% powierzchni gminy. Obszary leśne występują w postaci trzech dużych kompleksów mających charakter uroczysk: „Stachów”, „Ksawerów” i „Majdan” stanowiących pozostałości dawnej Puszczy Stromieckiej ograniczonej dolinami rzek: Wisły - Pilicy - Radomki. Zachodnia część gminy, do drogi Piróg-Marianki, Stromiec - Boska Wola wchodzi w zasięg „Obszaru Chronionego Krajobrazu Dolina rzeki Pilicy i Drzewiczki”. Obszar ten odznacza się dużymi walorami przyrodniczo-krajobrazowymi, który został zaliczony do systemu ostoi ptaków o randze europejskiej. Na tym pięknym obszarze położona jest miejscowość Biała Góra nad Pilicą z osiedlem domków letniskowych. Gmina może pochwalić się dobrym stanem środowiska naturalnego. Przez gminę przebiega droga krajowa nr 48, która charakteryzuje się dużym ruchem tranzytowym. Drogi lokalne nie są czynnikiem zagrożenia dla zanieczyszczenia powietrza. Skupisko



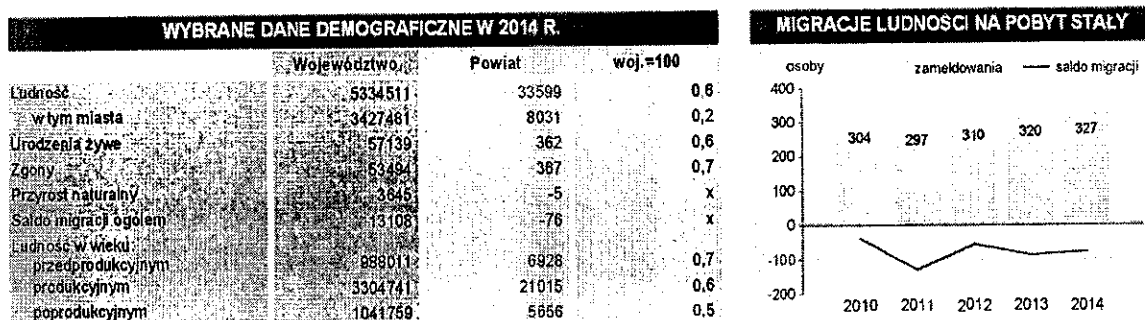
lasów i terenów mogących służyć rekreacji stwarzają dogodne warunki do organizowania wypoczynku zwłaszcza letniego oraz wycieczek rowerowych i pieszych.

Wyśmierzyce – to gmina miejsko-wiejska, która położona jest w Dolinie Białobrzeskiej, na prawym brzegu Pilicy. Jego historia sięga roku 1338. Ta data związana jest z nadaniem Wyśmierzycom praw miejskich. Wyśmierzyce są najmniejszym pod względem ludności miastem Polski, liczą niespełna 900 mieszkańców. Lokalny ośrodek rolniczo - usługowy. Przez miasto przebiega droga krajowa nr 48 Tomaszów Mazowiecki - Kock. Na terenie gminy znajduje się 12 sołectw. Jego historia sięga 1338r., gdyż wtedy miasto otrzymało prawa miejskie. Miejscem wartym do zwiedzenia jest rezerwat leśny „Sokół”, który obejmuje zróżnicowane siedliska, od boru świeżego do lasu łęgowego. Króluje w nim kilka wspaniałych dębów, z których najstarsze mają po około 300 lat.

2.2. Dane statystyczne powiatu

Przedstawione poniżej dane statystyczne dotyczą głównie roku 2014, na bazie którego został zobrazowany portret powiatu wg Statystycznego Wademecum Samorządowca dla Powiatu Białobrzeskiego opracowanego przez Urząd Statystyczny w Warszawie.

Portret powiatu wg wybranych danych statystycznych – demografia w 2014 roku na tle województwa mazowieckiego w 2014 roku



Dane: Urząd statystyczny w Warszawie; www.warszawa.stat.gov.pl


Portret powiatu wg wybranych danych statystycznych na przestrzeni 2012-2014 roku oraz na tle województwa mazowieckiego w 2014 roku

2014	POWIERZCHNIA w km ²		639	
	GĘSTOŚĆ ZAŁUDNIENIA w osobach na km ²		69	
WYBRANE DANE STATYSTYCZNE				
	2012	2013	2014	Województwo 2014
Ludność	33760	33669	33599	5334511
Ludność w wieku nieprodukcyjnym na 100 osób w wieku produkcyjnym	60,1	60,0	59,9	61,4
Urodzenia żywe na 1000 ludności	11,1	10,5	10,8	10,7
Zgony na 1000 ludności	10,9	11,2	10,9	10,0
Przyrost naturalny na 1000 ludności	0,1	-0,7	-0,1	0,7
Saldo migracji wewnętrznych i zagranicznych na pobyt stały na 1000 ludności	-1,5	-2,6	-2,3	2,5
Dochody ogółem budżetu powiatu na 1 mieszkańca w zł	971	848	909	944
Wydatki ogółem budżetu powiatu na 1 mieszkańca w zł	1007	898	885	944
Liczba uczniów przypadających na 1 oddział w szkołach:				
podstawowych	17	16	16	18
gimnazjalnych	21	23	22	21
ponadgimnazjalnych i policealnych	28	29	27	24
Turystyczne obiekty noclegowe ^a	4	4	4	476
Liczba ludności na 1 przychodnię	2597	2405	2400	2034
Mieszkania oddane do użytkowania na 10 tys. ludności	29	27	31	58
Odpady wytworzone ^b w t na km ²	44,4	35,8	28,0	199,6
Udział odpadów składowanych (we własnym zakresie przez wytwórcę) w ilości odpadów wytworzonych ^b (w%)	-	-	-	3,9
Lesistość w %	25,1	25,2	25,2	23,1
Drogi publiczne o twardej nawierzchni w km (powiatowe i gminne) na 100 km ²	77,7	78,8	80,4	85,9
Samochody osobowe zarejestrowane na 1000 ludności	621	642	656	570
Pracujący ^c na 1000 ludności	88	99	105	279
Stopa bezrobocia rejestrowanego w %	17,0	15,2	12,9	9,6
Podmioty w rejestrze REGON na 10 tys. ludności w wieku produkcyjnym	1219	1240	1272	2246

a - Dane dot. obiektów posiadających 10 i więcej miejsc noclegowych; b - w ciągu roku z wyłączeniem odpadów komunalnych; c- bez podmiotów gospod. o liczbie pracujących do 9 osób oraz gospodarstw indywidualnych w rolnictwie

Dane: Urząd statystyczny w Warszawie; www.warszawa.stat.gov.pl

Portret powiatu wg wybranych danych statystycznych – finanse publiczne w 2014 roku



Dane: Urząd statystyczny w Warszawie; www.warszawa.stat.gov.pl

9 Dąbki

Portret powiatu wg wybranych danych statystycznych – dochody i wydatki budżetu na przestrzeni lat 2012 - 2014

DOCHODY BUDŻETU POWIATU WEDŁUG DZIAŁÓW W %

	2012	2013	2014
Ogółem	100,0	100,0	100,0
Rolnictwo i łowiectwo	0,3	0,3	0,2
Transport i łączność	5,5	3,6	2,8
Gospodarka mieszkaniowa	0,4	0,5	0,5
Administracja publiczna	0,7	0,9	1,4
Bezpieczeństwo publiczne i ochrona przeciwpożarowa	9,1	11,2	11,1
Różne rozliczenia	37,8	44,4	41,0
Oświata i wychowanie	17,4	3,4	4,6
Pomoc społeczna i pozostałe zadania w zakresie polityki społecznej	10,1	11,9	11,9
Edukacyjna opieka wychowawcza	0,0	0,0	0,0
Gospodarka komunalna i ochrona środowiska	0,1	0,1	0,1
Kultura i ochrona dziedzictwa narodowego	0,1	0,3	0,3
Kultura fizyczna	0,1	0,1	-
Dochody od osób prawnych i od osób fizycznych	12,0	15,8	17,6
Pozostałe	6,6	7,6	8,6

WYDATKI BUDŻETU POWIATU WEDŁUG DZIAŁÓW W %

	2012	2013	2014
Ogółem	100,0	100,0	100,0
Rolnictwo i łowiectwo	0,1	0,1	0,1
Transport i łączność	9,0	8,9	9,1
Gospodarka mieszkaniowa	0,3	0,2	0,2
Administracja publiczna	12,2	15,8	16,6
Bezpieczeństwo publiczne i ochrona przeciwpożarowa	9,1	11,7	11,8
Różne rozliczenia	-	-	-
Oświata i wychowanie	46,5	35,2	35,2
Pomoc społeczna i pozostałe zadania w zakresie polityki społecznej	14,4	17,9	16,8
Edukacyjna opieka wychowawcza	1,7	2,2	2,2
Gospodarka komunalna i ochrona środowiska	0,0	0,0	0,0
Kultura i ochrona dziedzictwa narodowego	0,1	0,4	0,5
Kultura fizyczna	0,1	0,1	-
Działalność usługowa	0,9	1,2	1,1
Ochrona zdrowia	4,0	5,0	4,5
Pozostałe	1,5	2,4	1,9

W 2014 r. dochody w przeliczeniu na 1 mieszkańca powiatu wzrosły o 7,2% w porównaniu z rokiem poprzednim

W 2014 r. odnotowano wzrost wydatków w przeliczeniu na 1 mieszkańca powiatu o 5,1% w porównaniu z 2013 r.

Dane: Urząd statystyczny w Warszawie; www.warszawa.stat.gov.pl

Portret powiatu wg wybranych danych statystycznych – dofinansowanie inwestycji w ramach środków UE do końca 2014 roku

WARTOŚĆ CAŁKOWITA ORAZ DOFINANSOWANIE ZE ŚRODKÓW LINII EUROPEJSKIEJ REALIZOWANYCH UMÓW O DOFINANSOWANIE W RAMACH NARODOWYCH STRATEGICZNYCH RAM ODNIESIENIA 2007-2013 NA TERENIE POWIATU DO KOŃCA 2014 R.³

³ Dane szacunkowe; miesiąc realizacji projektu z zgodnie z umową o dofinansowanie; dane dotyczą podpisanych umów o dofinansowanie; bez środków Programu Operacyjnego Pomoc Techniczna.

	Ogółem w mln zł	W tym dofinansowanie ze środków LE w mln zł	Na 1 mieszkańca w zł
OGÓŁEM	544,8	371,4	16181
Program Operacyjny Infrastruktura i Środowisko	275,7	194,8	8189
Program Operacyjny Innowacyjna Gospodarka	56,3	17,3	1672
Program Operacyjny Kapitał Ludzki	53,5	45,2	1589
Regionalne Programy Operacyjne	159,3	114,1	4731

Dane: Urząd statystyczny w Warszawie; www.warszawa.stat.gov.pl

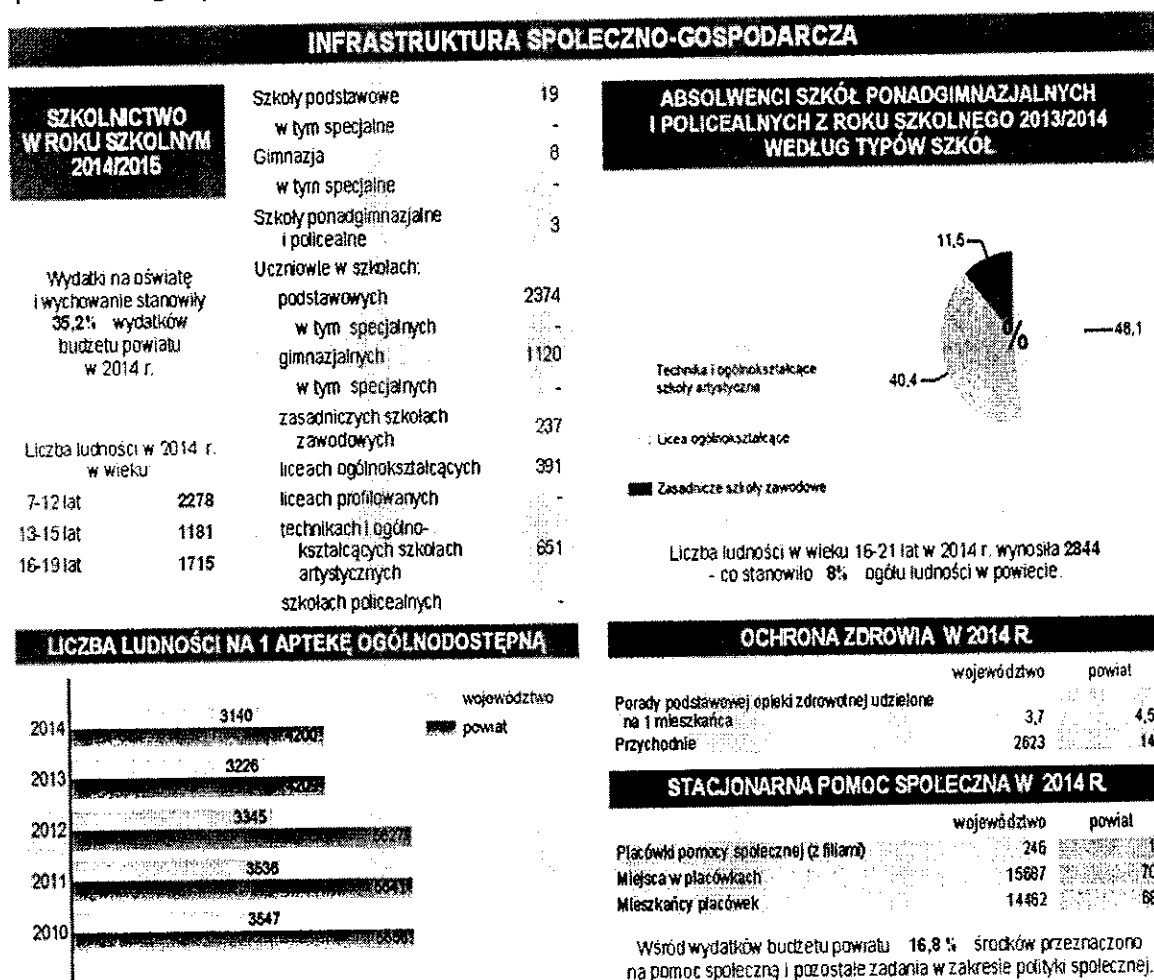
Mieszkańcy powiatu białobrzeskiego mogli w ostatnich latach widzieć, jak ich okolice zmieniają się dzięki środkom z UE. Do wykorzystania były pieniądze zarówno na tzw. projekty twarde, czyli inwestycje widoczne gołym okiem, jak i na „projekty miękkie” – rozwijające mieszkańców tej części Mazowsza. Samorządowcy, firmy oraz mieszkańcy z powiatu białobrzeskiego wykorzystali prawie 544,8 mln zł, z czego ok. 114,1 mln zł z RPO WM i prawie 194,8 mln zł z POIS.

Pieniądze na swoje projekty pozyskiwały wszystkie gminy należące do struktur organizacyjnych powiatu. Z dotacji unijnej skorzystał również sam powiat

białobrzesci. Zrealizował kilkanaście projektów przy wsparciu w wysokości ok. 23 mln zł.

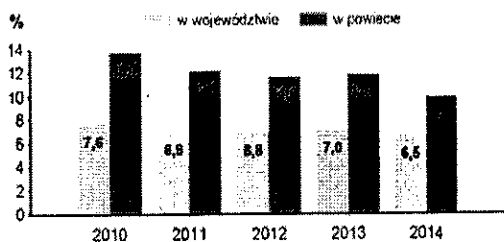
Dzięki staraniom beneficjentów z terenu powiatu białobrzeskiego przebudowanych lub wybudowanych zostało wiele kilometrów dróg gminnych i powiatowych. Dużej rozbudowie i modernizacji uległy sieci wodne i kanalizacyjne oraz kanalizacje zagrodowe. Zostało wybudowanych, zmodernizowanych i wyposażonych wiele placówek oświatowych i kulturalnych oraz placówek opiekuńczych i wychowawczych. Dużym osiągnięciem samorządu powiatu, z którego skorzystali jego mieszkańcy było udostępnienie bezpłatnego dostępu do Internetu wraz z komputerami. Dzięki dotacjom w ramach POKL ze szkoleń organizowanych przy pomocy PUP, WUP czy innych firm komercyjnych zostały zorganizowane wielotematowe szkolenia podnoszące wiedzę i kwalifikacje mieszkańców, w tym bezrobotnych, a zarazem umożliwiające znalezienie zatrudnienia. Ponadto samorządy realizowały szereg projektów edukacyjnych na każdym poziomie, w tym zajęć wyrównawczych jak i rozwijających zainteresowania dzieci i młodzieży.

Portret powiatu wg wybranych danych statystycznych w zakresie infrastruktury społeczno-gospodarczej w 2014 roku

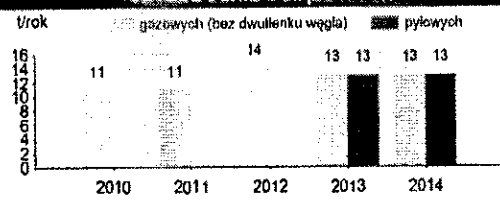


Dane: Urząd statystyczny w Warszawie; www.warszawa.stat.gov.pl

UDZIAŁ OSÓB KORZYSTAJĄCYCH ZE ŚRODOWISKOWEJ POMOCY SPOŁECZNEJ W LUDNOŚCI OGÓLEM



EMISJA ZANIECZYSZCZEN POWIETRZA Z ZAKŁADÓW SZCZEGÓLNICIE UCIAŻLIWYCH



W 2014 r. emisja dwutlenku węgla wynosiła 7,1 tys. t i stanowiła 99,8% ogólnej emisji zanieczyszczeń gazowych.

Dane: Urząd statystyczny w Warszawie; www.warszawa.stat.gov.pl


RYNEK PRACY

WYBRANE DANE O RYNKU PRACY W 2014 R.

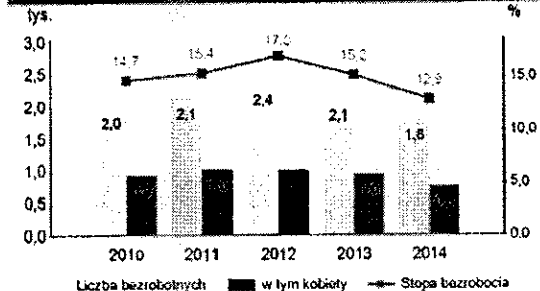
	Województwo	Powiat
Pracujący ^a	1489754	3516
Bezrobotni zarejestrowani	249777	1806
W % ogółu bezrobotnych zarejestrowanych:		
kobiety	47,8	42,2
osoby poniżej 25 roku życia	15,1	23,1
pozostający bez pracy dłużej niż 1 rok	45,9	43,8
Stopa bezrobocia rejestrowanego w %	9,6	12,9
Oferty pracy	4031	

^a Stan w dniu 31 XII ^b Bez podmiotów gospodarczych o liczbie pracujących do 9 oraz gospodarstw indywidualnych w rolnictwie

STOPA NAPŁYWU BEZROBOTNYCH ZAREJESTROWANYCH
(stosunek nowo zarejestrowanych bezrobotnych do ludności aktywnej zawodowo)



BEZROBOCIE REJESTROWANE



Liczba ludności w wieku mobilnym (18-44 lata) wyniosła 13531, czyli 64% ludności w wieku produkcyjnym w 2014 r.

Liczba pracujących kobiet wyniosła 1956 - co stanowiło 56% ogółu pracujących w 2014 r.

Dane: Urząd statystyczny w Warszawie; www.warszawa.stat.gov.pl

Niższa stopa procentowa bezrobocia rejestrowanego w powiecie to duża zasługa pozyskiwania środków z Europejskiego Funduszu Społecznego. Wg danych sprawozdawczych liczba bezrobotnych w Powiecie Białobrzskim stale maleje. Stopa bezrobocia na terenie działania Powiatowego Urzędu Pracy w Białobrzegach na koniec 2014 r. wynosiła 12,9%.

2.3. Zrealizowane inwestycje

W latach 2008-2015 w Powiecie Białobrzskim zrealizowano inwestycje służące rozwojowi powiatu. Największe wydatki w powiecie skierowane były na rozwój infrastruktury sportowej, społecznej, technicznej - budowę i przebudowę dróg oraz teleinformatycznej - budowę sieci internetowej.

Inwestycje te przyczyniły się do rozwoju powiatu w kilku obszarach. Podniosły estetykę obszaru i bezpieczeństwo, rozwój kultury sportowej, poprawiły jakość świadczonych usług społecznych, pozwoliły na ograniczenie kosztów funkcjonowania, a przez to wpłynęły poprawę jakości życia swoich mieszkańców.

1. „Budowa sali sportowej z zapleczem socjalnym przy Liceum Ogólnokształcącym im. Armii Krajowej w Białobrzegach”

Projekt współfinansowany przez Unię Europejską ze środków Europejskiego Funduszu Rozwoju Regionalnego w ramach Regionalnego Programu Operacyjnego Województwa Mazowieckiego 2007-2013.

Poziom dofinansowania z EFRR: 85%

Wartość dofinansowania: 7 729 165,16 PLN

Beneficjent: Powiat Białobrzski

Nowy budynek sali sportowej jest obiektem dwukondygnacyjnym połączonym poprzez łącznik, łączący istniejący 3-kondygnacyjny budynek szkoły oraz istniejącą salą gimnastyczną. Posiada powierzchnię zabudowy 3102,6m², użytkową 3945,34m², kubaturę 22127,9m³, wysokość 15,5m. Sala sportowa z zapleczem socjalnym posiada wszelkie media (sieć energetyczna, wodociągowa, kanalizacyjna, deszczowa, gazowa, telefoniczna). W ramach inwestycji utworzono:

- główne boiska sportowe tzw. areny sportowej (wymiary 20x40m), w skład którego wejdą boiska sportowe do koszykówki, piłki ręcznej, tenisa, siatkówki o wymiarach koszykówka-15x28m, piłka ręczna 40x20m, tenis 10,97x23,77, siatkówka 9x18;
- pomieszczenia usługowe boisk sportowych (przebieralnie dla ćwiczących, zespoły sanitarne, pokoje trenerów, pokój pierwszej pomocy, magazyn sprzętu sportowego, pokój kontrolny, pokój masażu i pokój fizykoterapii, schowki pod widownią z funkcją magazynową)
- siłowni, sali kondycyjnej do ćwiczeń zbiorowych (fitness club, aerobik, calanetics, sporty walki itp.) boiska lekkoatletycznego z bieżnią 4-ro torową,
- widowni zaprojektowanej w dwóch poziomach (widownia dolna 296 miejsc, widownia górna na galerii 186 miejsc), pomieszczeń usługowych widowni,
- oraz innych pomieszczeń wielofunkcyjnych (magazynki, miejsca dla automatów gastronomicznych, salka ćwiczeń gimnastycznych, pomieszczenie porządkowe itp.), a także pomieszczeń technicznych, w tym wentylatorownia oraz przyłącze wodociągowe.

Powierzchnia użytkowa obiektu podzielona została na 3 strefy mogące funkcjonować niezależnie:

1. Strefa główna - sala sportowa z zapleczem socjalno-sanitarnym i areną lekkoatletyczną na piętrze. Strefa ta wzbogacona o widownię i zaplecze widowni.
2. Strefa druga - (obok holu dla widzów) 2-wie sale ćwiczeń z odrębnymi przebieralniami i łazienkami.
3. Strefa trzecia - pomieszczenie fizykoterapii, masażu i siłownia z zapleczem sanitarnym.

Ponadto wyposażono salę w sprzęt sportowy stały i ruchomy oraz zagospodarowano teren wokół obiektu, budynek został zaprojektowany w sposób zupełnie eliminujący zagadnienie barier architektonicznych.



Źródło: http://www.bialobrzegipowiat.pl/inwestycje_ue

2. „Rozbudowa i modernizacja Domu Pomocy Społecznej w Niedabyli”

Projekt współfinansowany przez Unię Europejską ze środków Europejskiego Funduszu Rozwoju Regionalnego w ramach Regionalnego Programu Operacyjnego Województwa Mazowieckiego 2007-2013 oraz ze środków budżetu województwa mazowieckiego”.

Poziom dofinansowania z EFRR: 83,62%

Wartość dofinansowania: 2 921 543,66 PLN

Beneficjent: Powiat Białobrzski

Zadanie realizował: Dom Pomocy Społecznej w Niedabyli

Kolejnym zadaniem inwestycyjnym była Rozbudowa i modernizacja Domu Pomocy Społecznej w Niedabyli (gmina Stromiec, powiat białobrzski). Inwestycja ukierunkowana była poprawę warunków bytowych i lokalowych mieszkańców Domu oraz na podniesienie standardów wynikających z przepisów o pomocy społecznej.


W ramach inwestycji:

- wykonano modernizację i rozbudowę węzłów sanitarnych dla potrzeb pensjonariuszy i personelu,
- dobudowano niezbędne pomieszczenia,
- doposażono pokoje mieszkalne dla pensjonariuszy,
- przebudowano jadalnię,
- dobudowano pomieszczenia do terapii zajęciowej,
- dobudowano dwie klatki schodowe,
- rozbudowano i wyposażono pralnię wraz z wewnętrznymi instalacjami,
- dobudowa dźwig szpitalny (winda) dla osób leżących i poruszających się na wózkach inwalidzkich,
- wymieniono okna i drzwi oraz instalacje wewnętrzne,
- zagospodarowano teren wokół obiektu.



Źródło: http://www.bialobrzegipowiat.pl/inwestycje_ue

Źródło: <http://www.dpsniedaby1.pl/galeria/>



Źródło: http://www.bialobrzegipowiat.pl/inwestycje_ue

Źródło: <http://www.dpsniedabyl.pl/galeria/>

3. „Przebudowa drogi powiatowej Przybyszew -Nowy Przybyszew do granicy powiatowej 1639W”

Projekt współfinansowany przez Unię Europejską ze środków Europejskiego Funduszu Rozwoju Regionalnego w ramach Regionalnego Programu Operacyjnego Województwa Mazowieckiego 2007-2013.

Poziom dofinansowania z EFRR: 85%


Wartość dofinansowania: 1 779 635,91 PLN

Beneficjent: Powiat Białobrzeski

Zadanie realizował: Powiatowy Zarząd Dróg Publicznych w Białobrzegach

Przebudowana droga powiatowa przebiega przez miejscowości Przybyszew i Nowy Przybyszew. W ramach inwestycji wykonano nawierzchnię na odcinku o długości 4752,5 m oraz zmodernizowano 2 skrzyżowania.

Dzięki inwestycji drogowej osiągnięto wiele pozytywnych czynników, na które składają się: skrócenie czasu przejazdu przez analizowany odcinek drogi do drogi ekspresowej E7, ograniczenie liczby wypadków, zwiększenie przepustowości, poprawa stanu nawierzchni jezdni, podniesienie nośności i standardu drogi powiatowej.



Źródło: http://www.bialobrzegipowiat.pl/inwestycje_ue

4. „Przebudowa dróg powiatowych na odcinku Stawiszyn-Branica-Radzanów-Młodynie Dolne do granicy powiatu 1121W;1116W;1115W”

Projekt współfinansowany przez Unię Europejską ze środków Europejskiego Funduszu Rozwoju Regionalnego w ramach Regionalnego Programu Operacyjnego Województwa Mazowieckiego 2007-2013.

Poziom dofinansowania z EFRR: 85%

Wartość dofinansowania: 3 269 166,35 PLN

Beneficjent: Powiat Białobrzeski

Zadanie realizował: Powiatowy Zarząd Dróg Publicznych w Białobrzegach

Droga powiatowa została zaprojektowana i wykonana jako jednojezdniowa dwupasmowa o długości 11872 m i szerokości jezdni 5 m wykorzystując jej dotychczasowy przebieg i zagospodarowanie.

Zakres planowanej inwestycji objął:

- * położenie nawierzchni asfaltowej;
- * budowę i modernizację chodników;
- * modernizację 7 skrzyżowań;
- * wybudowanie 10 przejść dla pieszych;
- * wybudowanie 10 zatok autobusowych.



Źródło: http://www.bialobrzegipowiat.pl/inwestycje_ue

5. „STOP wykluczeniu cyfrowemu w Powiecie Białobrzeskim”

Projekt współfinansowany przez Unię Europejską ze środków Europejskiego Funduszu Rozwoju Regionalnego w ramach Programu Operacyjnego Innowacyjna Gospodarka 2007-2013.

Poziom dofinansowania z EFRR: 100%

Wartość dofinansowania: 1 720 754,57 PLN

Beneficjent: Powiat Białobrzeski

W projekcie uczestnicy 300 gospodarstw z powiatu białobrzeskiego zagrożonych wykluczeniem cyfrowym z powodu niepełnosprawności lub trudnej sytuacji materialnej, a także białobrzeskie liceum i Zespół Szkół Ponadgimnazjalnych oraz Dom Pomocy Społecznej w Niedabyli. Beneficjenci projektu bezpłatnie otrzymali laptopy oraz bezpłatnie mogą korzystać z Internetu, kont pocztowych i bankowych, czy korzystać z platformy ePUAP w kontaktach z urzędami.



Źródło: http://www.bialobrzegipowiat.pl/inwestycje_ue

Ponadto powiat białobrzeski zrealizował szereg inwestycji finansowanych z budżetu powiatu oraz innych zewnętrznych źródeł finansowania w zakresie infrastruktury sportowej, drogowej oraz ochrony zdrowia, w tym m.in:

- Remont boiska sportowego wielofunkcyjnego przy hali sportowej w Białobrzegach”
- Inwestycje drogowe
- droga powiatowa nr 1126W Białobrzegi-Bobrek na odcinku Białobrzegi-Mikówka
 - droga powiatowa nr 1127W Stromiec-Bobrek
 - droga powiatowa nr 1128W Stromiec-Podlesie
 - droga powiatowa nr 1635W Grzmiąca-Ulaski Grzmiące
 - droga powiatowa nr 1111W Radzanów-Podlesie
 - droga powiatowa nr 1121W Sucha-Stawiszyn-Branica
 - droga powiatowa na odcinku Stawiszyn-Branica-Radzanów-Młodynie Dolne do granicy powiatu-1121W, 1116W,1115W
 - przebudowa drogi powiatowej Przybyszew-Nowy Przybyszew do granicy powiatu-1639W

PODSUMOWANIE

Podjęte i zrealizowane w ostatnich latach działania znacznie podniosły jakość życia na terenie powiatu. Zmodernizowane drogi, ulice, oświetlenie uliczne, wybudowane wielofunkcyjne obiekty sportowe czy zmodernizowana i rozbudowana infrastruktura społeczna, a także dostępność do sieci Internet wpływają na poprawę warunków lokalizacyjnych mieszkańców oraz poprawiają ich bezpieczeństwo, co w konsekwencji przyczynia się do przygotowanie aktualnego planu zadań w nowym okresie planowania strategicznego, który będzie uzupełnieniem dotychczas zrealizowanych inwestycji.

Należy zadbać, by nadal, w miarę finansowych możliwości, skupiać się na działaniach, które umocnią pozycję powiatu w województwie i kraju.

Zapewnienie zrównoważonego rozwoju Powiatu Białobrzeskiego wymaga w najbliższych latach ingerencji w te obszary, które w przyszłości nadal będą wpływać na poprawę jakość życia mieszkańców.

CZĘŚĆ III

AKTUALIZACJA ANALIZY SWOT

3.1. Założenia

W Strategii Rozwoju Powiatu Białobrzeskiego na lata 2008-2018 umieszczono bardzo szczegółową analizę SWOT odnoszącą się do wielu obszarów i zjawisk makro oraz mikro otoczenia, a także czynników wewnętrznych.

W aktualizowanym dokumencie Analiza SWOT odnosi się do najważniejszych czynników – również tych pierwotnie określonych, które w obecnej chwili mogą wpływać hamująco lub przyspieszająco na zrównoważony rozwój powiatu w kolejnych latach. Odnosi się do stanu powiatu i w niej umiejscowionych jest większość rozstrzygnięć niezbędnych do wyznaczenia celów i zadań strategicznych oraz wyznaczenia nowych przedsięwzięć.

Założenie to należy przyjąć z wielu powodów. Po pierwsze, ważne jest, by dokument odnosił się do najistotniejszych uwarunkowań, istotnych z punktu widzenia kierunkach rozwojowych odnoszących się do największych zagrożeń i szans, słabych stron i mocnych stron. Po drugie, analiza SWOT musi być jasna, czytelna i przejrzysta, i po trzecie, w obecnej sytuacji wiele samorządów, których zadłużenie związane jest z realizacją projektów unijnych ma mniejsze możliwości finansowe dlatego ważne jest, by planując cele do osiągnięcia i zadania do realizacji skoncentrować się wyłącznie na najważniejszych aspektach.

Analiza SWOT jest klasycznym narzędziem stosowanym od wielu lat w analizie strategicznej polegającej na zestawieniu mocnych stron (**Strengths**) i słabości (**Weaknesses**) analizowanego podmiotu oraz określenie szans (**Opportunities**) i zagrożeń rozwojowych (**Threats**).

Poprzez powyższe pojęcia należy rozumieć:

Atut	uwarunkowanie występujące w powiecie oceniane pozytywnie ze względu na możliwość realizacji celów rozwojowych i strategicznych, wewnętrzny potencjał powiatu,
Słabość	uwarunkowanie wewnętrzne oceniane negatywnie, niewykorzystane z uwagi na realizację celów,
Szansa	korzystne zjawisko zewnętrzne (obecne) lub proces (prognozowany) sprzyjający realizacji celów rozwoju powiatu,
Zagrożenie	zjawisko lub proces (obecny lub prognozowany) stanowiący przeszkodę w realizacji konkretnych celów strategicznych.

3.2. Analiza SWOT

Poniższe tabele przekrojowo przedstawiają obraz i wiedzę o powiecie oraz o jego potrzebach i problemach.

ŚRODOWISKO PRZYRODNICZE I KULTUROWE

Atuty	Słabości
<ul style="list-style-type: none"> ➤ opracowany Program Ochrony Środowiska oraz Plan Gospodarki Odpadami na Powiatu Białobrzeskiego, ➤ bogactwo flory i fauny oraz włączenie całego obszaru powiatu w krajobraz prawnie chroniony, ➤ poprawa oferty promującej walory turystyczne powiatu, ➤ cenne bogactwo koryta i doliny rzeki Pilicy, ➤ bogactwo walorów przyrodniczych i zespołów parkowo-pałacowych na terenie dawnej Puszczy Stromieckiej, ➤ występowanie na terenie powiatu obszarów objętych ochroną przyrody, ➤ położenie powiatu nad malowniczą doliną rzeki Pilicy, ➤ niezagrożone i czyste środowisko przyrodnicze przy braku większych zakładów przemysłowych, ➤ walory i bogactwo środowiska naturalnego sprzyjające rozwojowi turystyki, wypoczynkowi i rekreacji: <ul style="list-style-type: none"> - wolne tereny z przeznaczeniem na rozwój budownictwa letniskowego, - poprawa infrastruktury technicznej istniejących ośrodków wypoczynkowych, - wspaniałe tereny dla turystyki pieszej, rowerowej, konnej i wodnej, ➤ rozwijająca się baza turystyczna (parkingi, punkty gastronomiczne, ośrodki wypoczynkowe), ➤ funkcjonowanie szlaków turystycznych pieszych i wodnych wzdłuż rzeki Pilicy, ➤ istniejące zabytki historyczno-kulturowe, ➤ występowanie licznych zabytków kultury sakralnej, ➤ organizacja spływów kajakowych na rzece Pilicy jako aktywne spędzanie czasu, ➤ aktywna działalność klubów sportowych, stowarzyszeń i organizacji na rzecz sportu, zachowania dziedzictwa kulturowego i promocji powiatu, 	<ul style="list-style-type: none"> ➤ niedostatecznie rozwinięta baza turystyczna, ➤ zbyt mała popularność na działalność agroturystyczną, ➤ zanieczyszczenia wód gruntowych (nieszczelne zbiorniki ścieków z gospodarstw domowych, stosowanie nawozów sztucznych, wylewanie nieczystości płynnych do gruntów), ➤ obciążenie środowiska przyrodniczego komunikacją drogową - emisja spalin i nadmierny hałas, ➤ duże zagrożenia powodziowe i podtopienia w okolicach doliny Pilicy, ➤ nieuregulowanych system na rzece Pilicy,

<ul style="list-style-type: none"> ➤ powołanie Stowarzyszenia Gmin Agroturystycznych położonych w dorzeczu Pilicy oraz Białobrzeskiej Organizacji Turystycznej w celu promocji różnych form turystyki na terenie powiatu, ➤ duże ilości złóż mineralnych w postaci piasków i kruszyw naturalnych mających zastosowanie w inwestycjach drogowych, 	
--	--

SFERA GOSPODARCZA

Atuty	Słabości
<ul style="list-style-type: none"> ➤ rozwinięty przemysł rolno-spożywczy, ➤ korzystne powiązania komunikacyjne - droga nr 7 i nr 48, ➤ dobrze rozwinięty sektor małych i średnich przedsiębiorstw wykazujący aktywność gospodarczą mieszkańców powiatu, ➤ wzrost wiedzy na temat pozyskiwania środków dla sektora MSP jak i sektora rolnego, ➤ możliwości dofinansowania (dotacje, pożyczki niskoprocentowe) dla osób rozpoczynających działalność ➤ korzystna infrastruktura techniczna i komunikacyjna do prowadzenia biznesu, ➤ dobrze rozwinięta sieć usług instytucji otoczenia biznesu, ➤ przychylność władz samorządowych dla podejmujących działalność gospodarczą i inwestorów tworzących miejsca pracy na terenie gmin powiatu, ➤ stopniowy napływ obcego kapitału, ➤ zróżnicowanie branżowe działalności produkcyjnej i usługowej, ➤ rozwijająca się infrastruktura turystyczna, ➤ zasoby wykwalifikowanej kadry pracowniczej jako czynnik warunkujący rozwój gospodarczy, ➤ głębokie tradycje rolnicze, ➤ baza surowcowa do rozwoju przetwórstwa owoców i warzyw, ➤ wysokiej jakości uprawy i produkcja 	<ul style="list-style-type: none"> ➤ ograniczona chłonność lokalnego rynku na produkty rolne, ➤ bardzo mała liczba punktów skupu produktów rolnych, ➤ niska opłacalność produkcji rolnej, ➤ zróżnicowane i niedostateczne wyposażenie gospodarstw rolnych w specjalistyczny sprzęt i maszyny rolnicze, ➤ brak dostatecznej liczby grup producenckich zrzeszających rolników, ➤ zbyt mały udział procentowy gleb II klasy bonitacyjne na terenie powiatu ➤ rozdrobnienie agrarne gospodarstw rolnych, ➤ niska zdolność inwestycyjna małych i średnich przedsiębiorstw, ➤ postępujące się starzenie ludności wiejskiej, ➤ zbyt małe zainteresowanie produkcją rolną wśród ludzi młodych, ➤ brak długofalowej strategii rozwoju gospodarczego, ➤ niska aktywność promocji gospodarczych walorów i terenów inwestycyjnych powiatu,

<p>papryki (przynależność gminy Radzanów do największego zagłębia upraw papryki w subregionie radomskim i kraju),</p> <ul style="list-style-type: none"> ➤ korzystne warunki przyrodnicze, glebowe i ekonomiczne do produkcji zdrowej żywności, ➤ instytucja zrzeszająca przedsiębiorców - Cech rzemieślników i Małych Przedsiębiorców, ➤ wprowadzenie do szkół ponadgimnazjalnych różnorodnych profili nauczania, co w przyszłości przedłoży się na większą aktywność w sektorze MŚP oraz na rynku pracy, ➤ podnoszenie jakości kadr w oświacie, 	
---	--

SFERA SPOŁECZNA

Atuty	Słabości
<ul style="list-style-type: none"> ➤ stopniowy spadek bezrobocia w powiecie, ➤ funkcjonowanie w powiecie i poszczególnych gminach systemu stypendialnego mającego na celu pomoc uczniom w aspektach socjalnych i naukowych, ➤ dostosowanie szkół ponadgimnazjalnych do potrzeb lokalnego rynku pracy w odpowiedzi na oczekiwania pracodawców, ➤ bardzo duża liczba organizacji i stowarzyszeń funkcjonujących w powiecie aktywizujących dzieci i młodzież, ➤ funkcjonowanie uczniowskich klubów sportowych hołdujących rozwojowi sportu na terenie powiatu, ➤ dostępność różnorodnych księgozbiorów bibliotek publicznych, ➤ prężne funkcjonowanie lokalnej prasy, ➤ lokalni animatorzy kultury: <ul style="list-style-type: none"> - Białobrzesckie Towarzystwo Kulturalne w Białobrzegach, - Miejsko-Gminny Ośrodek Kultury w Białobrzegach, - Gminny Ośrodek Kultury i Sportu w 	<ul style="list-style-type: none"> ➤ największy udział osób bezrobotnych w wieku 25-54 lat ➤ bardzo wysoki udział osób bezrobotnych posiadający wykształcenie zasadnicze i podstawowe, ➤ migracje osób wykształconych z terenu powiatu do dużych ośrodków miejskich, ➤ ubożenie społeczeństwa, pogorszenie warunków życia ludności szczególnie na obszarach wiejskich, ➤ niedobór placówek kulturowych i rekreacyjnych na terenie powiatu, ➤ uboga oferta aktywnych form wypoczynku, ➤ znaczna skala potrzeb w zakresie pomocy społecznej, ➤ duża liczba osób korzystających z pomocy społecznej, ➤ niedostateczny – szczególnie na terenach wiejskich - poziom wyposażenia mieszkań w podstawowe urządzenia, ➤ brak pełnoprofilowego szpitala

<p>Stromcu,</p> <ul style="list-style-type: none"> ➤ liczne imprezy sportowe i kulturowe, ➤ korzystna struktura demograficzna ludności powiatu: duży udział ludności w wieku produkcyjnym, względna równowaga struktury płci, ➤ prowadzenie przez Powiatowy Urząd Pracy działań aktywizujących osoby bezrobotne w ramach programów finansowanych z Funduszu Pracy i Europejskiego Funduszu Społecznego, ➤ prężnie funkcjonujące na terenie powiatu instytucje publiczne: Komenda Powiatowa Państwowej Straży Pożarnej, Ochotnicze Straże Pożarne, Komenda Powiatowa Policji, Powiatowa Stacja Sanitarno-Epidemiologiczna, Powiatowy Lekarz Weterynarii, Powiatowy Ośrodek Dokumentacji Geodezyjnej i Kartograficznej, Zespół Uzgadniania Dokumentacji Projektowej, Powiatowy Inspektorat Nadzoru Budowlanego, ARiMR, KRUS, US, PUP, Wodociągi Miejskie, Urzędy Gmin, Wojewódzki Zarząd Melioracji i Urządzeń Wodnych Oddział Radom Inspektorat w Białobrzegach, Państwowa Inspekcja Ochrony Roślin w Nasiennictwa Wojewódzki Inspektorat w Warszawie Oddział w Białobrzegach, Mazowiecki Ośrodek Doradztwa Rolniczego Oddział w Radomiu Powiatowy Zespół Doradców w Białobrzegach, Sąd Rejonowy w Grójcu VII Zamiejscowy Wydział Grodzki w Białobrzegach, ➤ podejmowanie wspólnych działań KPP, KPSP, OSP, PCZK na rzecz bezpieczeństwa mieszkańców i powiatu, ➤ funkcjonowanie Ochotniczych Straży Pożarnych w Krajowym Systemie Ratowniczo-Gaśniczym, ➤ dobre wyposażenie w specjalistyczny sprzęt Komendy Powiatowej Państwowej Straży Pożarnej i Ochotniczych Straży Pożarnych należących do KSRG, ➤ dobre wyposażenie Policji na terenie powiatu, ➤ prężnie działające Powiatowe Centrum Pomocy Rodzinie w Białobrzegach – likwidacja barier architektonicznych, organizacja turnusów oraz dotacje do zaopatrzenia w sprzęt rehabilitacyjny, 	<p>oraz poradni wysoko specjalistycznych,</p> <ul style="list-style-type: none"> ➤ ciągle niedoinwestowanie placówek medycznych w powiecie, ➤ niska dostępność personelu służby zdrowia na terenach wiejskich, ➤ brak Sądu Rejonowego oraz Prokuratury Rejonowej, ➤ słaba integracja wewnętrzna gmin powiatu – brak poczucia więzi kulturowej i związków społeczno- gospodarczych lokalnej społeczności, ➤ niskie nakłady finansowe na modernizację i renowację obiektów dziedzictwa kultury materialnej,
--	--

<p>przedmioty ortopedyczne i środki pomocnicze dla osób niepełnosprawnych,</p> <ul style="list-style-type: none"> ➤ funkcjonowanie Domu Pomocy Społecznej w Niedabyłu z przeznaczeniem dla osób niesprawnych intelektualnie, ➤ prawidłowo rozwinięta sieć placówek podstawowej opieki zdrowotnej (dobra jakość świadczonych usług i dostępność usług), ➤ duża ilość gabinetów lekarskich wyposażonych w specjalistyczny sprzęt, ➤ duży potencjał usługowy, dobre kwalifikacje personelu medycznego, ➤ bieżące wykonywanie remontów, modernizacji, termomodernizacji w placówkach ochrony zdrowia oraz znoszenie barier architektonicznych dla osób niepełnosprawnych, ➤ cenne pamiątki dziedzictwa kulturowego (zespoły pałacowo-parkowe, dworki, budowle sakralne, miejsca pamięci narodowej), ➤ wdrażanie systemu informatycznego w powiecie, ➤ wzrost dostępności mieszkańców do sieci Internet 	
--	--

INFRASTRUKTURA TECHNICZNA I KOMUNIKACYJNA

Atuty	Słabości
<ul style="list-style-type: none"> ➤ doskonałe powiązania komunikacyjne: droga krajowa nr 7 i nr 48, ➤ obwodnica na drodze krajowej nr 7 miasta Białobrzegów odciążająca natężenie ruchu w mieście, ➤ stopniowy rozwój infrastruktury wodociągowej i kanalizacyjnej na terenach wiejskich ➤ dobre powiązania komunikacyjne gmin powiatu białobrzeskiego z Grójcem, Warszawą, Radomiem, ➤ linia kolejowa przebiegająca przez teren powiatu ze stacją w Dobieszynie (gmina Stromiec), ➤ polepszenie jakości dróg powiatowych i gminnych, 	<ul style="list-style-type: none"> ➤ niewystarczające wyposażenie w sieć wodociągową i kanalizacyjną głównie na terenach wiejskich, ➤ zbyt mała ilość oczyszczalni ścieków w powiecie (funkcjonują tylko dwie: w gminie Białobrzegi i Wyszmyrze), ➤ niedostateczny stan dróg wojewódzki, powiatowych i gminnych w odniesieniu do natężenia ruchu samochodowego, ➤ wzrost liczby transportu indywidualnego, który wpływa na wzrost skali zagrożeń bezpieczeństwa na drogach, ➤ przestarzały stan techniczny sieci elektroenergetycznych,

<ul style="list-style-type: none">➤ dobrze rozwinięta sieć dróg gminnych i powiatowych,➤ znaczna dynamika rozwoju transportu indywidualnego (samochody osobowe, ciężarowe),➤ postępujący proces zwodociągowania i skanalizowania gmin,➤ wyraźny postęp w rozwoju telefonii przewodowej i bezprzewodowej,➤ dostęp do sieci elektroenergetycznych i telekomunikacyjnych,➤ postępujący proces prawidłowego gospodarowania odpadami,	<ul style="list-style-type: none">➤ niski stopień zgazyfikowania gmin; w sieć gazową wyposażona jest tylko gmina Białobrzegi, Promna Stara Błotnica,➤ problem stale pojawiających się tzw. "dzikich wysypisk",➤ brak przydomowych oczyszczalni ścieków na terenach wiejskich (rozproszona zabudowa),
---	--

Szanse

- możliwość zewnętrznego dofinansowania (w ramach funduszy unijnych na lata 2014-2020) działań ukierunkowanych na rozwój zasobów ludzkich i zadań inwestycyjnych,
- atrakcyjne ukształtowanie przestrzeni i walory turystyczne krajobrazu nadpilickiego,
- tworzenie produktów turystycznych w ramach powołania grupy partnerskiej wraz z powiatem grójeckim w ramach promocji turystyki i walorów krajobrazu nadpilickiego,
- możliwość rozwoju agroturystyki, ekoturystyki i innych form krótkookresowego wypoczynku (w tym np. „zielone szkoły”),
- rozwój sektora MŚP i turystyki, które wpłyną na ograniczenie i stopniową likwidację bezrobocia w powiecie,
- pełne zwodociągowanie i skanalizowanie gmin powiatu podwyższające standard i jakość życia mieszkańców i wpływające na atrakcyjność regionu białobrzeskiego,
- procesy i uwarunkowania, które związane są z rozwojem rolnictwa: restrukturyzacja produkcji rolnej (wsparcie dla rozwoju rolnictwa ekologicznego),
- dopłaty unijne do produkcji rolnej,
- unowocześnienie gospodarstw rolnych i ich produkcji,
- wsparcie dla regionów słynnych z upraw papryki w formie nowych rynków zbytu, tworzenia grup producenckich,
- wzrastający popyt na zdrową żywność,
- relatywnie dobre powiązania komunikacyjne co ma umożliwić przyciąganie inwestorów na tereny powiatu białobrzeskiego przyczyniających się do jego rozwoju społecznego i ekonomicznego,
- rozbudowa i rozwój działalności agroturystycznej stwarzający ludności wiejskiej dodatkowe możliwości pracy, wykorzystanie zasobów mieszkaniowych, wykorzystywanie produkowanej w gospodarstwie żywności o wysokiej jakości,

- zwiększające się zainteresowanie ludności miejskiej rekreacją i odpoczynkiem na obszarach wiejskich,
- promocja i zwiększenie atrakcyjności turystycznej i rekreacyjnej powiatu w oparciu o walory środowiska przyrodniczego i dziedzictwa kulturowego,
- nakłady finansowe na rozbudowę sieci wodno – kanalizacyjnej, gazowej i budowę oczyszczalni ścieków na terenach gmin.

Zagrożenia

- niestabilna polityka gospodarcza i finansowa państwa,
- bariera kapitałowa rozwoju małych i średnich przedsiębiorstw,
- duża konkurencyjność zagranicznej i krajowej oferty usług turystycznych i rekreacyjnych,
- brak bogatej i aktywnej promocji terenów przeznaczonych dla inwestycji,
- skomplikowane procedury i wysokie wymagania instytucji pomocowych, które udzielają wsparcia finansowego,
- nadmierne obciążenia finansowe firm - zbyt wysokie oprocentowania kredytów na działalność gospodarczą,
- degradacja środowiska i niska świadomość ludzi (niewłaściwe gospodarowanie odpadami),
- niska rentowność produkcji rolniczej oraz zbyt małe zainteresowanie produkcją i metodami ekologicznymi,
- mała akceptacja dla programów restrukturyzacji rolnictwa wśród producentów rolnych,
- produkcja i wykorzystanie odnawialnych źródeł energii,
- brak konkretnych rozstrzygnięć w zakresie centralnej polityki równoważenia rozwoju,
- niechęć młodych ludzi podjęcia pracy w sektorze rolnym wynikająca z jej nieopłacalności,
- emigracja młodej i wykwalifikowanej kadry pracowniczej do większych metropolii i zagranicę,
- pogłębiające się zróżnicowanie socjalne grup społecznych (znaczny przyrost liczby osób korzystających ze świadczeń pomocy społecznej).

3.3. Proponowane obszary rozwojowe

Budowa i przebudowa dróg

Pomimo bieżących modernizacji stan dróg w powiecie białobrzeskim wymaga dalszych inwestycji. Odpowiedzialny za drogi powiatowe – Powiatowy Zarząd Dróg Publicznych w Białobrzegach – otrzymuje środki, które pozwalają tylko na niezbędne remonty i modernizacje. Dlatego powiat upatruje szansę w pozyskiwaniu środków na te inwestycje ze źródeł zewnętrznych, zwłaszcza z funduszy strukturalnych UE.

W najbliższym czasie planuje się:

- przebudowę drogi powiatowej nr 1616W Goszczyn-Daltrozów od km 4+656 do km 7+837 i drogi powiatowej nr 1106W Jasieniec-Promna od km 10+832 do km 17+783 realizowanej w ramach PROW 2014-2020
- przebudowę drogi powiatowej nr 1116W Białobrzegi-Radzanów od km 2+000 do km 3+600
- przebudowę dróg powiatowych wraz z infrastrukturą towarzyszącą na odcinku Białobrzegi-Sucha-Kamień realizowanej w ramach Program rozwoju gminnej i powiatowej infrastruktury drogowej na lata 2016 – 2019

-Drogi te mają szczególny charakter, gdyż stanowią bezpośrednie połączenie i dostęp do obiektów użyteczności publicznych, sąsiednich gmin, miejscowości. Dzięki realizacji zmniejszy się dystans (czas i jakość dojazdu) dzielący powiat, gminy od innych miejscowości.

Ponadto przewiduje się kontynuację zadań w zakresie infrastruktury drogowej (budowy, przebudowy lub modernizacji dróg) a także w zakresie budowy ciągów pieszych, bezpiecznych przejść, oznakowania pionowego i poziomego oświetlenie ulicznego, czy uzupełniania poboczy.

Kompleksowa modernizacja budynków ZOZ-ów w Białobrzegach przy ul. Spacerowej 10

Inwestycja polegać będzie na kompleksowej, głębokiej modernizacji energetycznej budynków z wykorzystaniem odnawialnych źródeł energii. Zadanie ma być realizowanej w zakresie wspólnych działań inwestycyjnych w ramach Regionalnego Instrumentu Terytorialnego. To nowy instrument terytorialnego podejścia do rozwoju regionu. Który finansowany jest w ramach RPO WM 2014-2020.

CZĘŚĆ IV

MISJA I WIZJA ROZWOJU POWIATU BIAŁOBRZESKIEGO

Misja

Misja jest zwięzłą myślą przewodnią, która opisuje stan idealny, jaki ma za zadanie osiągnąć powiat w wyznaczonej perspektywie czasowej. Jej spełnienie jest zasadniczym celem wszelkich działań strategicznych podejmowanych przez władze powiatu i społeczność lokalną. Formułowanie misji wymaga uprzedniego wyznaczenia roli i funkcji, jakie powiat ma pełnić w czasie określonym w dokumencie planistycznym. Misja rozwoju posiada bardzo istotną wartość informacyjną zarówno dla mieszkańców powiatu, podmiotów gospodarczych, jak i dla całego otoczenia. Definiuje oraz wskazuje co władze lokalne przy współpracy mieszkańców i innych podmiotów pragną zrealizować i osiągnąć w wyznaczonym czasie w oparciu o własne zasoby i możliwości rozwoju (silne i słabe strony gminy) oraz warunki stworzone przez otoczenie (szanse i zagrożenia rozwojowe).

Misja wyraża najwyższe cele, które dostosowane są do specyficznej struktury powiatu, ujęte bardzo precyzyjnie i syntetycznie. Istotą misji jest wyznaczenie głównego pola działalności powiatu i jego specyfiki oraz koncentracja uwagi uczestników działań strategicznych na istocie strategii i mobilizacja ich do działania.

U podstaw misji rozwoju powiatu białobrzeskiego leży przekonanie, że wyposażony jest w duży potencjał, który wykorzystany w prawidłowy sposób, uczyni ten region atrakcyjnym miejscem do rozwoju różnych form turystyki, lokalizacji kapitału, inwestowania i rozwoju przedsiębiorczości.

Generalnym przesłaniem misji ujętej w Strategii Rozwoju Powiatu Białobrzeskiego jest nakreślenie obrazu powiatu w perspektywie do 2018 roku oraz profil dążeń i aspiracji jego mieszkańców.

Za cel nadrzędny powiatu uznano:

**POWIAT BIAŁOBRZESKI TO REGION O CENNYCH WALORACH
KRAJOBRAZU NADPILICKIEGO, DOSKONAŁYM MIEJSCEM NA
WYPOCZYNEK I REKREACJĘ, O ROZWINIĘTEJ INFRASTRUKTURZE
EKONOMICZNEJ I SPOŁECZNEJ, GWARANTUJĄCY SWOIM
MIESZKAŃCOM WYSOKĄ JAKOŚĆ ŻYCIA**

Tak zdefiniowania myśl przewodnia dokumentu jest kwintesencją wszystkich dążeń i potrzeb mieszkańców i władz powiatu do poprawy jego wizerunku na zewnątrz. Ma ona spełnić oczekiwania społeczności lokalnej na poprawę swoich warunków bytowych i standardu życia przy jednoczesnym rozwinięciu bazy turystycznej i sektora przedsiębiorczości. Wedle jej przesłania powiat stanie się najlepszym miejscem na spędzenie czasu wolnego wśród nadpilickiej przyrody podążając jej szlakiem wodnym. Ponadto będzie też miejscem na inwestycje i rozwój przedsiębiorczości, które staną się sprawcą wzrostu ekonomicznego powiatu.

Wizja

Wizja rozwoju powiatu jest zwięzłą formułą, która precyzyjnie określa perspektywę jego pożądanego stanu w okresie następnych kilkunastu lat. Uwzględnia jego dominujący, funkcjonalny charakter, który wyróżnia ją spośród innych powiatów w toku historycznego rozwoju.

Wizja powiatu białobrzeskiego powinna być wyrazem aspiracji społecznych i odpowiadać twórczym wyobrażeniom przyszłości. Najlepiej ukazuje w perspektywie czasowej jak zostały wykorzystane jego atuty i szanse rozwojowe, a zminimalizowane bądź ograniczone słabości, problemy oraz siły zagrożeń.

Wizja rozwoju powiatu to wprowadzenie w życie uprzednio sformułowanej misji (myśli przewodniej tego dokumentu) oraz kierunków rozwoju, w których zostały zawarte bardzo istotne i ważne czynniki oraz narzędzia oddziałujące na polepszenie aktualnej sytuacji w powiecie i jego poszczególnych gminach.

W 2018r. powiat białobrzeski stanie się bardzo atrakcyjnym miejscem w całym subregionie radomskim, gdyż będzie odznaczać się wysokimi walorami turystyczno-wypoczynkowymi. Regionami o znaczącej aktywności turystycznej będą tereny położone w dolinie rzeki Pilicy i do niej przylegające. Ponadto na obszarach wiejskich będzie funkcjonowała sieć gospodarstw agroturystycznych, które zapewnią swoim wczasowiczom wysoki standard wypoczynku i rekreacji. Dzięki intensywnej współpracy władz powiatu i gmin z lokalnymi przedsiębiorcami region białobrzeski będzie charakteryzował się różnorodnym rynkiem pracy, zapewniającym mieszkańcom nowe formy zatrudnienia. Dodatkowo powiat będzie charakteryzował się rozwiniętą siecią sektora usług, przemysłu przetwórczego oraz handlu przy jednoczesnym wsparciu dla małych i średnich przedsiębiorstw, gdyż one będą odpowiedzialne za wzrost gospodarczy powiatu. Materialne warunki bytowe oraz jakość życia społeczności lokalnej ulegnie zdecydowanej poprawie dzięki stworzeniu nowych miejsc pracy i tym samym ograniczeniu stopy bezrobocia do minimum. Wszystkie gospodarstwa domowe zostaną wyposażone w kompleks sanitarny oraz podłączone do sieci gazowej.

Funkcjonalnej i przestrzennej integracji gmin powiatu białobrzeskiego sprzyjać będzie nowoczesna sieć dróg powiatowych i gminnych, na których ruch drogowy będzie przyjazny środowisku przyrodniczemu i mieszkańcom. Dzięki modernizacji dróg krajowych i wojewódzkich komunikacja do większych ośrodków miejskich będzie sprawniejsza i wygodniejsza.

Taka pragmatyczna wizja powiatu będzie możliwa przede wszystkim dzięki racjonalnemu wykorzystaniu szans, jakie w chwili obecnej stwarza Unia Europejska w postaci funkcjonujących programów pomocowych i funduszy europejskich. Ważnym atutem powiatu jest jego potencjał, który tkwi w jego mieszkańcach, drobnej przedsiębiorczości oraz położeniu, ponieważ mogą być one jak najbardziej wykorzystywane do promocji powiatu jako najlepszego miejsca na rozwój turystyki, inwestycje i zasiedlenie. Mocną stroną w zakresie rekreacji jest rzeka Pilica, przez którą będzie przebiegał szlak wodny połączony ze spływami kajakowymi.

Wizytówką powiatu będzie również ekologiczne rolnictwo, które stanie się bazą produkcyjną dla przemysłu rolno-spożywczego i przetwórstwa owoców

i warzyw. Temu jak najbardziej sprzyja dogodny klimat oraz dobre jakościowo gleby. Dzięki takim przedsięwzięciom polska zdrowa żywność stanie się konkurencją na europejskim rynku i trafi do coraz szerszego grona odbiorców. Produkcją zdrowej żywności będą zajmować się również gospodarstwa agroturystyczne, którą będą mogli skosztować przybywający turyści.

Mieszkańcy, organizacje pozarządowe i inne instytucje wraz z władzami lokalnymi będą bardzo aktywnie zaangażowani w pracach nad perspektywnym wizerunkiem swojej małej ojczyzny. Wspólnie będą realizować cele i zadania wyznaczone w tym dokumencie strategicznym, aby przyciągnąć turystów oraz inwestorów krajowych i zagranicznych.

CZĘŚĆ V

CELE STRATEGICZNE ROZWOJU

1. CELE STRATEGICZNE

Podczas aktualizacji celów strategicznych kierowano się zasadami zrównoważonego rozwoju w dziedzinach, które tego wymagały i obszarach działania społeczno-gospodarczego powiatu, który jest celem nadrzędnym jaki należy osiągnąć przy odpowiednio dobranym celom strategicznym. Zrównoważony rozwój ma odpowiadać potrzebom współczesnego pokolenia, przy jednoczesnym nie zagrażaniu możliwościom rozwojowym przeszłych pokoleń. Zaspakaja potrzeby obecne i przyszłe społeczności lokalnej.

Aktualizacji celów strategicznych dokonano w tych obszarach, które wynikały z planowanych potrzeb inwestycyjnych mających wpływ na wybór przedsięwzięcia do realizacji oraz zaplanowanych w pierwotnym dokumencie planistycznym na lata 2008-2018. Ponadto zaktualizowano zgodność celów z celami zawartymi w dokumentach nadrzędnych.

Cele strategiczne odznaczają się długim horyzontem czasowym, który wynika z uprzednio sformułowanej wizji powiatu. Cele zawsze wynikają z potrzeb wewnętrznych i zewnętrznych powiatu i są konkretyzacją tych potrzeb. Wskazują kierunki działań, które prowadzą do zwiększenia przyszłych możliwości i konkurencyjności powiatu.

- CEL STRATEGICZNY I: **WALORY PRZYRODNICZO-KULTUROWE
KRAJOBRAZU NADPILICKIEGO
DOSKONAŁYM MIEJSCEM NA WYPOCZYNEK
I REKREACJĘ**
- CEL STRATEGICZNY II: **ROZWÓJ SEKTORA PRZEDSIĘBIORCZOŚCI
GWARANCJĄ NA WZROST GOSPODARCZY
REGIONU BIAŁOBRZESKIEGO**
- CEL STRATEGICZNY III: **WZROST STANDARDU ŻYCIA
MIESZKAŃCÓW WRAZ Z ZASPOKOJENIEM
ICH WSZYSTKICH POTRZEB**
- CEL STRATEGICZNY IV: **WYSOKO ROZWINIĘTA INFRASTRUKTURA
TECHNICZNA
I KOMUNIKACYJNA PRZYJAZNA
ŚRODOWISKU I MIESZKAŃCOM**
- CEL STRATEGICZNY V: **MODERNIZACJA I RESTRUKTURYZACJA
ROLNICTWA DOSKONAŁYM ZAPLECZEM DLA
PRZEMYSŁU PRZETWÓRCZEGO
I ROLNO-SPOŻYWCZEGO**
- CEL STRATEGICZNY VI: **ROZWÓJ SPOŁECZEŃSTWA
INFORMACYJNEGO**

Powyższe cele zgodne są z celami zawartymi w nadrzędnych dokumentach planistycznych, takich jak:

- Strategia Rozwoju Województwa Mazowieckiego do roku 2030
- Regionalny Program Operacyjny Województwa Mazowieckiego na lata 2014-2020
- Program Operacyjny Infrastruktura i Środowisko 2014-2020
- Program Operacyjny Wiedza, Edukacja, Rozwój 2014-2020
- Program Rozwoju Obszarów Wiejskich 2014-2020
- Program Operacyjny Polska Cyfrowa 2014-2020
- Program Operacyjny Inteligentny Rozwój 2014-2020

2. CELE OPERACYJNE I ZADANIA

Zadania strategiczne stanowią podstawę w hierarchicznej strukturze celów rozwoju powiatu. Można je porównać do ogniwa scalającego cele operacyjne ze strategicznymi. Każde poniżej przedstawione zadanie bezpośrednio ukierunkowane jest na realizację celów operacyjnych, a pośrednio celów strategicznych.

Takie przedsięwzięcie jest bardzo istotne i niezbędne, aby faktycznie i realnie realizować cele zawarte w tejże strategii. Dla każdego zadania został wskazany:

- podmiot odpowiedzialny za jego realizację/partnerzy,
- przedział czasowy, w którym ma być zrealizowane planowane zadanie,
- źródła finansowania zadania.

CEL STRATEGICZNY I

WALORY PRZYRODNICZO-KULTUROWE KRAJOBRAZU NADPILICKIEGO DOSKONAŁYM MIEJSCEM NA WYPOCZYNEK I REKREACJĘ

zgodnie ze Strategią Rozwoju Województwa Mazowieckiego do roku 2030 - Innowacyjne Mazowsze

Cele strategiczne:

- ✓ **Poprawa jakości życia oraz wykorzystanie kapitału ludzkiego i społecznego do tworzenia nowoczesnej gospodarki**
- ✓ **Zapewnienie gospodarce zdywersyfikowanego zaopatrzenia w energię przy zrównoważonym gospodarowaniu odpadami**
- ✓ **Wykorzystanie potencjału kultury i dziedzictwa kulturowego oraz walorów środowiska przyrodniczego dla rozwoju gospodarczego regionu i poprawy jakości życia**

Cele operacyjne:

- 1.1. Poprawa i ochrona stanu środowiska naturalnego**
- 1.2. Ochrona zasobów naturalnych powiatu**
- 1.3. Ochrona dziedzictwa przyrodniczo – kulturowego**
- 1.4. Zagospodarowanie terenów rekreacyjnych**
- 1.5. Stymulowanie rozwoju szerokiej sfery usług specjalistycznych i rzemiosła, funkcjonujących w otoczeniu rolnictwa oraz turystyki.**
- 1.6. Opracowanie strategii rozwoju turystyki w powiecie**

Cel operacyjny

1.1. Poprawa i ochrona stanu środowiska przyrodniczego

Zadania:

- 1.1.1. Rozbudowa systemu unieszkodliwiania i oczyszczania ścieków w powiecie (budowa sieci wodociągowych i kanalizacyjnych w gminach)
- 1.1.2. Opracowanie i realizacja harmonogramów zalesień
- 1.1.3. Wprowadzenie i doskonalenie selektywnej zbiórki odpadów we wszystkich gminach powiatu białobrzskiego
- 1.1.4. Likwidacja „dzikich” wysypisk śmieci
- 1.1.5. Działanie na rzecz zwiększenia ilości alternatywnych źródeł energii – budowa zakładu produkującego paliwa z biomasy
- 1.1.6. Ochrona przed hałasem
- 1.1.7. Opracowanie mapy wraz z zaznaczeniem terenów o znaczących walorach przyrodniczych i kulturowych
- 1.1.8. Edukacja ekologiczna mieszkańców powiatu

Cel operacyjny

1.2. Ochrona zasobów naturalnych powiatu

Zadania:

- 1.2.1. Ochrona zanieczyszczeń powietrza ze wszystkich źródeł (np. poprzez zastępowanie ogrzewania węglowego ogrzewaniem ekologicznym, modernizację dróg gminnych i powiatowych, itp.)

- 1.2.2. Ochrona wód powierzchniowych i podziemnych oraz gleby, poprzez uporządkowanie infrastruktury technicznej (budowa i modernizacja sieci wodociągowej, kanalizacyjnej, oczyszczalni ścieków, uregulowanie gospodarki odpadami – wdrożenie selektywnej zbiórki, itp.)
- 1.2.3. Budowa systemów melioracyjnych mających na celu poprawę właściwości wód gruntowych i użytków zielonych z uwzględnieniem zasad ekologii
- 1.2.4. Ochrona najlepszych gleb przed przekwalifikowaniem na cele nierolnicze oraz opracowanie programu rekultywacji gleb zdegradowanych
- 1.2.5. Poprawa stanu środowiska akustycznego powiatu
- 1.2.6. Zachowanie bogactwa przyrodniczego i walorów krajobrazowych na rzecz ochrony lasów i ekosystemów rzecznych i łąkowych
- 1.2.7. Kontrolowane wydobycie pokładów surowców mineralnych na terenie powiatu
- 1.2.8. Stały monitoring stanu czystości środowiska we wszystkich jego dziedzinach
- 1.2.9. Ochrona terenów cennych przyrodniczo przed zmianą przeznaczenia – ochrona krajobrazu, przyrody, różnorodności biologicznej
- 1.2.10. Podnoszenie świadomości mieszkańców powiatu w dziedzinie ochrony środowiska poprzez prowadzenie kampanii informacyjno-edukacyjnej (Światowy Dzień Wody, Światowy Dzień Ziemi, Światowy Dzień Ochrony Środowiska, Sprzątanie Świata, itp.)

Realizacja zadań ujętych w powyższych celach (1.1. i 1.2.) zgodne są z „Programem Ochrony Środowiska i Planem Gospodarki Odpadami dla Powiatu Białobrzeskiego”

Cel operacyjny

1.3. Ochrona cennych walorów przyrodniczo – kulturowych

Zadania:

- 1.3.1. Zachowanie i pomnażanie dziedzictwa przyrodniczego i walorów krajobrazowych powiatu

Koordynacja:	Starostwo Powiatowe
Partnerzy:	samorząd gminny, stowarzyszenia na rzecz ochrony przyrody
Termin realizacji:	2016-2018
Źródła finansowania:	budżet powiatu i gmin, środki UE
- 1.3.2. Opracowanie folderów oraz ofert promujących zabytkowe obiekty i miejsca należące do dziedzictwa kulturowego powiatu

Koordynacja:	Starostwo Powiatowe
Partnerzy:	organizacje pozarządowe, stowarzyszenia
Termin realizacji:	działania ciągłe
Źródła finansowania:	budżet powiatu, lokalni sponsorzy,
- 1.3.3. Działania wspierające kultywowanie imprez odbywających się na terenie powiatu (np. Mazowiecka impreza myśliwych i leśników „Hubertus”, Powiatowy Białobrzeski Festiwal Piosenki, Rajd pojazdów zabytkowych, WOP, festyny w gminach, itp.)

Koordynacja:	Starostwo Powiatowe
Partnerzy:	powiat, gminy, organizacje, stowarzyszenia
Termin realizacji:	działanie stałe

- Źródła finansowania: budżet powiatu, lokalni sponsorzy, środki UE
- 1.3.4. Promocja obiektów i miejsc cennych dla dziedzictwa kulturowego powiatu. Oznaczenie i udostępnienie zwiedzającym miejsc i obiektów historycznych
- Koordinacja: właściciele obiektów
Partnerzy: powiat, gminy, stowarzyszenia
Termin realizacji: działania ciągłe
Źródła finansowania: budżet powiatu, lokalni sponsorzy, budżet państwa
- 1.3.5. Stała konserwacja oraz rewaloryzacja niszczących obiektów zabytkowych
- Koordinacja: Konserwator zabytków
Partnerzy: powiat, gminy, organizacje pozarządowe
Termin realizacji: działanie ciągłe
Źródła finansowania: budżet powiatu, lokalni sponsorzy, środki UE

Cel operacyjny

1.4. Zagospodarowanie terenów rekreacyjnych

Zadania:

- 1.4.1. Tworzenie nowych i utrzymanie istniejących szlaków turystyczno-sportowych:
- trasy dla turystyki pieszej,
 - ścieżki rowerowe,
 - jazda konna,
 - motocross,
 - ścieżki dydaktyczne,
 - ścieżki o szczególnym charakterze dla osób niepełnosprawnych,
 - wyposażenie wszystkich typów tras w odpowiednie urządzenia jak: tablice informacyjne, kosze na śmieci, miejsca biwakowe, wc, itp.
- Koordinacja: Urzędy Gmin
Partnerzy: Starostwo Powiatowe,
Termin realizacji: działania ciągłe
Źródła finansowania: środki UE, budżety gmin, kapitał prywatny.
- 1.4.2. Tworzenie warunków dla organizowania obozów młodzieżowych:
- pola namiotowe wyposażone w infrastrukturę techniczną,
 - obiekty sportowe (boiska do piłki nożnej, siatkowej, ręcznej, koszykówki, do badmintonu, korty tenisowe, budowa basenu, itp.),
 - obozy przetrwania,
 - sezonowe punkty gastronomiczne.
- Koordinacja: Urzędy Gmin, Starostwo Powiatowe
Partnerzy: Białobrzесki Klub Kyokushin Karate „SATORI”, Białobrzесkie Stowarzyszenie Sportowe,
Termin realizacji: 2016-2018
Źródła finansowania: środki UE, kapitał prywatny, budżety gmin

1.4.3. Przeznaczenie terenów atrakcyjnych rekreacyjnie pod działki letniskowe w poszczególnych gminach

Koordinacja: Urzędy Gmin
Partnerzy: osoby prywatne,
Termin realizacji: 2016-2018
Źródła finansowania: kapitał prywatny, budżety gminy

1.4.4. Wspieranie tworzenia wzdłuż ciągów komunikacyjnych infrastruktury turystyczno-gastronomicznej

Koordinacja: Urzędy Gmin
Partnerzy: osoby prywatne,
Termin realizacji: zadanie ciągle
Źródła finansowania: kapitał prywatny, budżet gminy, środki UE.

1.4.5. Promowanie walorów turystycznych powiatu

Koordinacja: Starostwo Powiatowe
Partnerzy: gminy,
Termin realizacji: zadanie ciągle
Źródła finansowania: kapitał prywatny, budżet powiatu, gmin, środki UE

Cel operacyjny:

1.5. Stymulowanie rozwoju szerokiej sfery usług specjalistycznych i rzemiosła, funkcjonujących w otoczeniu rolnictwa oraz turystyki.

Zadania:

1.5.1. Wspieranie rozwoju działalności agroturystycznej, powiązanie z produkcją żywności ekologicznej – organizacja szkoleń, doradztwo, pomoc w działaniach promujących gospodarstwa agroturystyczne

Koordinacja: MODR
Partnerzy: Izby Rolnicze, agencje rolne, Starostwo Powiatowe
Termin realizacji: działania ciągle.
Źródła finansowania: fundusze UE, kapitał prywatny,

1.5.2. Przekształcenie istniejących gospodarstw rolnych w gospodarstwa agroturystyczne poprzez:

- remont, modernizację domów, adaptację strychów, pomieszczeń gospodarskich w celu przygotowania pokoi dla gości,
- porządkowanie obejść, zakładanie ogródków przydomowych i ogródków warzywnych w celu sprzedaży turystom produktów rolnych (warzyw, owoców, mleka, sera, masła),
- poszerzenie oferty wypoczynkowej o starodawne obyczaje

Koordinacja: inwestorzy prywatni
Partnerzy: Starostwo Powiatowe, MODR
Termin realizacji: zadanie ciągle
Źródła finansowania: środki własne, środki UE,

1.5.3. Uatrakcyjnienie wypoczynku wiejskiego poprzez np.:

- plenery malarskie i rzeźbiarskie,
- organizowanie konkursów, zawodów wśród turystów (łowienie ryb,

- zbieranie grzybów),
- promocja artystów amatorów (wiejskich talentów)

Funkcja inicjatywna: Starostwo Powiatowe, właściciele prywatni
Partnerzy: gminy, MODR, rolnicy, usługodawcy
Termin realizacji: imprezy cykliczne, sezonowe
Źródła finansowania: środki własne, sponsorzy, środki UE,

1.5.4. Promocja i reklama agroturystyki powiatu białobrzeskiego

- opracowanie katalogu produktów turystycznych dla gmin,
- kategoryzacja wiejskiej bazy noclegowej,
- informacje o agroturystyce w spójnej dla całego powiatu internetowej bazie turystycznej,
- wydawanie folderów i informatorów okolicznościowych,

Koordinacja: inwestorzy prywatni
Partnerzy: Starostwo Powiatowe, władze gmin, ODR,
sponsorzy, zainteresowane podmioty,
organizacje pozarządowe
Termin realizacji: zadanie ciągłe
Źródła finansowania: środki własne, sponsoring, środki UE

Cel operacyjny

1.6. Opracowanie strategii rozwoju turystyki w powiecie

Zadania:

1.6.1. Profesjonalne opracowaniu dokumentu pn. Strategia Rozwoju Turystyki Powiatu Białobrzeskiego

Koordinacja: Starostwo Powiatowe
Partnerzy: gminy, lokalne stowarzyszenia
Termin realizacji: 2016-2018
Źródła finansowania: budżet powiatu.

CEL STRATEGICZNY II

ROZWÓJ SEKTORA PRZEDSIĘBIORCZOŚCI GWARANCJĄ NA WZROST GOSPODARCZY REGIONU BIAŁOBRZESKIEGO

zgodnie ze Strategią Rozwoju Województwa Mazowieckiego do roku 2030 - Innowacyjne Mazowsze

Cele strategiczne:

- ✓ *Rozwój produkcji ukierunkowanej na eksport w przemyśle zaawansowanych i średniozaawansowanych technologii oraz w przemyśle i przetwórstwie rolno-spożywczym*
- ✓ *Wzrost konkurencyjności regionu poprzez rozwój działalności gospodarczej oraz transfer i wykorzystanie nowych technologii*

Cele operacyjne:

- 2.1. Wsparcie lokalnego sektora MŚP i mikroprzedsiębiorstw**
- 2.2. Sporządzenie kompleksowej oferty terenów i obiektów przeznaczonych pod nowe inwestycje**
- 2.3. Podejmowanie działań ułatwiających osobom bezrobotnym zdobycie nowych umiejętności i aktywne poszukiwanie pracy**

Cel operacyjny

2.1. Wsparcie lokalnego sektora MŚP i mikroprzedsiębiorstw

Zadania:

- 2.1.1. Promocja lokalnych przedsiębiorstw (wydawanie biuletynu inwestycyjnego, celem prezentacji firm działających na terenie powiatu)

Koordinacja: stowarzyszenie, organizacje skupiające przedsiębiorców.

Partnerzy: przedsiębiorcy z terenu powiatu

Termin: cyklicznie

Źródła finansowania: środki prywatne

- 2.1.2. Aktywizacja działań w celu wspierania rozwoju lokalnej przedsiębiorczości (np. stosowanie ulg podatkowych, utworzenie funduszy wspomagających rozwój – Fundusz Mikropożyczek, Fundusz Poręczeń Kredytowych, itp.)

Partnerzy: gminy z terenu powiatu,

Termin realizacji: zadanie ciągłe

- 2.1.3. Utworzenie powiatowego inkubatora przedsiębiorczości mającego na celu wszechstronną pomoc nowo powstałym przedsiębiorstwom w zakresie promocji, marketingu, zarządzania finansami i obowiązujących przepisów prawa w początkowym okresie działalności do osiągnięcia ich stabilizacji.

Koordinacja: Starostwo Powiatowe

Uczestnicy: Stowarzyszenie na rzecz Rozwoju Powiatu

Termin: 2016-2018r.

Źródła finansowania: budżet powiatu, środki UE

- 2.1.4. Cykliczne spotkania powiatowego forum gospodarczego skupiające władze powiatu i gmin, przedsiębiorców lokalnych oraz instytucje gospodarcze i rynku pracy, by określać kierunki rozwoju przedsiębiorczości

Koordinacja: działające stowarzyszenie pod patronatem Rady Powiatu i Starosty
Uczestnicy: przedsiębiorcy, przedstawiciele władz samorządowych powiatu i gmin, przedstawiciele instytucji okołobiznesowych i administracyjnych, np.: banki, Powiatowy Urząd Pracy, itp.
Termin rozpoczęcia: zadanie ciągłe
Źródła finansowania: budżet powiatu, środki prywatne

Cel operacyjny

2.2. Sporządzenie kompleksowej oferty terenów i obiektów przeznaczonych pod nowe inwestycje

Zadania:

- 2.2.1. Wskazania przez gminy i powiat obszarów przeznaczonych i nadających się pod nowe inwestycje oraz działalność gospodarczą (ujęcie ich w planie zagospodarowania przestrzennego gmin)

Koordinacja: samorządy gminne
Partnerzy: Starostwo Powiatowe, stowarzyszenia
Termin: zadanie ciągłe
Źródła finansowania: budżety gmin, budżet powiatu

- 2.2.2. Opracowanie i realizacja wspólnego programu powiatu i wszystkich gmin dotyczącego pozyskiwania inwestorów z różnych branż

Koordinacja: samorządy gminne
Partnerzy: powiat, stowarzyszenia
Termin: zadanie ciągłe
Źródła finansowania: budżety gmin, budżet powiatu

Cel operacyjny

2.3. Podejmowanie działań ułatwiających osobom bezrobotnym zdobycie nowych umiejętności i aktywne poszukiwanie pracy

Zadania:

- 2.3.1. Współpraca Powiatowego Urzędu Pracy, samorządów, lokalnych pracodawców, organizacji i stowarzyszeń w organizacji szkoleń i kursów zawodowych oraz tworzeniu miejsc pracy dla osób bezrobotnych i zwalnianych z zakładów pracy, którzy chcą zdobyć nowe umiejętności dla zwiększenia własnej konkurencyjności na wymagającym rynku pracy – rozpoznanie i monitorowanie lokalnego rynku pracy, odbieranie sygnałów od pracodawców, co do potrzebnych kwalifikacji

Koordinacja: Powiatowy Urząd Pracy
Partnerzy: agencje rządowe, szkoły średnie, samorządy gminne, samorząd województwa, organizacje pozarządowe
Termin realizacji: zadanie ciągłe

Źródła finansowania: środki UE, budżet państwa, budżet województwa, budżet powiatu i gmin

- 2.3.2. Tworzenie nowych miejsc pracy przy udziale jednorazowych dotacji na rozpoczęcie działalności gospodarczej małej i średniej przedsiębiorczości w powiecie białobrzeskim

Koordinacja: WUP
Partnerzy: PUP, instytucje szkoleniowe, nowi przedsiębiorcy
Termin realizacji: zadanie ciągle
Źródła finansowania: środki UE, budżet państwa, budżet województwa, środki prywatne

- 2.3.3. Organizowanie wydarzeń inicjujących działania przedsiębiorcze wśród ludności wiejskiej – imprezy, spotkania publiczne, kursy informacyjne, etc.

Koordinacja: stowarzyszenie, gminy, szkoły, instytucje pozarządowe
Partnerzy: organizacje społeczne, lokalni przedsiębiorcy, instytucje pozarządowe
Termin: zadanie cykliczne
Źródła finansowania: środki UE, Powiatowy Urząd Pracy, sponsoring, budżet powiatu, budżety gmin

- 2.3.4. Zwiększenie mobilności zawodowej pracowników poprzez polepszenie obiegu informacji o lokalnych rynkach pracy

Koordinacja: PUP
Partnerzy: stowarzyszenia, gminy, szkoły średnie, organizacje społeczne, lokalni przedsiębiorcy.
Termin: zadanie ciągle
Źródła finansowania: środki UE, Powiatowy Urząd Pracy

CEL STRATEGICZNY III

WZROST STANDARDU ŻYCIA MIESZKAŃCÓW WRAZ Z ZASPOKOJENIEM ICH WSZYSTKICH POTRZEB

zgodnie ze Strategią Rozwoju Województwa Mazowieckiego do roku 2030 - Innowacyjne Mazowsze

Cel strategiczny:

- ✓ **Poprawa jakości życia oraz wykorzystanie kapitału ludzkiego i społecznego do tworzenia nowoczesnej gospodarki**

Cele operacyjne:

- 3.1. **Wzrost jakości życia i poprawa warunków bytowych mieszkańców**
- 3.2. **Wspieranie inicjatyw lokalnych krokiem do rozwoju społeczeństwa obywatelskiego**
- 3.3. **Poprawa systemu podstawowej opieki zdrowotnej i promocja zdrowia**
- 3.4. **Usprawnienie systemu pomocy społecznej wraz z aktywizacją osób niepełnosprawnych**
- 3.5. **Wzrost poziomu i jakości kształcenia**
- 3.6. **Zapewnienie bezpieczeństwa mieszkańcom i turystom**

Cel operacyjny:

3.1. **Wzrost jakości życia i poprawa warunków bytowych mieszkańców**

Zadania:

- 3.1.1. Rozwój budownictwa mieszkalnego poprzez opracowanie programu wspierania budownictwa w powiecie

Koordynacja: Starostwo Powiatowe
Partnerzy: Powiatowy Inspektorat Nadzoru
Budowlanego, Urzędy Gmin,
Termin realizacji: działania ciągłe
Źródła finansowania: budżet powiatu, budżet gmin, środki UE

- 3.1.2. Wyposażenie mieszkań w niezbędny kompleks sanitarny

Koordynacja: Starostwo Powiatowe
Partnerzy: Urzędy Gmin,
Termin realizacji: 2008-2018
Źródła finansowania: budżet powiatu, budżet gmin, środki UE

- 3.1.3. Podniesienie poziomu jakości usług świadczonych przez urzędy

Koordynacja: Starostwo Powiatowe
Partnerzy: Urzędy Gmin,
Termin realizacji: działania ciągłe
Źródła finansowania: budżet powiatu, budżet gmin, środki UE

- 3.1.4. Lepsza dostępność do usług telekomunikacyjnych i internetowych

Koordynacja: Starostwo Powiatowe
Partnerzy: Urzędy Gmin, przedsiębiorstwa
telekomunikacyjne,
Termin realizacji: działania ciągłe

Źródła finansowania: budżet powiatu, budżet gmin, środki UE

3.1.5. Dostosowanie instytucji sfery społecznej do potrzeb mieszkańców

Koordinacja: Starostwo Powiatowe
Partnerzy: Urzędy Gmin,
Termin realizacji: działania ciągłe
Źródła finansowania: budżet powiatu, budżet gmin, środki UE

Cel operacyjny:

3.2. Wspieranie inicjatyw lokalnych krokiem do rozwoju społeczeństwa obywatelskiego

Zadania:

3.2.1. Wsparcie dla stowarzyszeń i organizacji pozarządowych funkcjonujących na rzecz promocji powiatu poprzez udzielanie małych grantów lub dotacji

Koordinacja: Rada Powiatu
Partnerzy: organizacje pozarządowe
Termin realizacji: działania ciągłe
Źródła finansowania: budżet powiatu, budżet gmin, fundusze UE

3.2.2. Tworzenie modelu partnerstwa publiczno-prywatnego na rzecz poprawy wizerunku i promocji regionu białobrzeskiego

Koordinacja: osoba wyznaczona przez Starostę (np. Pełnomocnik)
Partnerzy: władze samorządowe gmin i powiatu, organizacje pozarządowe
Termin realizacji: zadania ciągłe

3.2.3. Wsparcie dla działających instytucji i towarzystw kulturowych na terenie powiatu oraz wdrażanie programów mających na celu promocję tradycji, obyczajów oraz produktów regionalnych

Koordinacja: Starostwo Powiatowe.
Partnerzy: organizacje pozarządowe i instytucje
Termin realizacji: działania ciągłe
Źródła finansowania: budżet powiatu i gmin, lokalni sponsorzy, fundusze unijne

3.2.4. Integracja mieszkańców oparta na wspólnych tradycjach historyczno-kulturowych

Koordinacja: Starostwo Powiatowe,
Partnerzy: organizacje pozarządowe, stowarzyszenia, instytucje kultury,
Termin realizacji: zadania ciągłe,
Źródła finansowania: budżet gminy, budżet państwa, sponsorzy, środki z UE

3.2.5. Rozszerzenie działalności funkcjonujących instytucji kulturalnych

Koordinacja: Starostwo Powiatowe,
Partnerzy: organizacje pozarządowe, stowarzyszenia, instytucje kultury,
Termin realizacji: zadania ciągłe,
Źródła finansowania: budżet gminy, budżet państwa, sponsorzy, środki z UE

Cel operacyjny:

3.3. Poprawa systemu podstawowej opieki zdrowotnej i promocja zdrowia

Zadania:

- 3.3.1. Kompleksowa modernizacja budynku ZOZ-ów w Białobrzegach przy ul. Spacerowej 10

Koordynacja: Starostwo Powiatowe.
Partnerzy: gmina Białobrzegi,
Termin realizacji: od 2016-2018.
Źródła finansowania: budżet państwa, budżet powiatu, budżet gminy, środki UE

- 3.3.2. Modernizacja placówek podstawowej opieki zdrowotnej na obszarze powiatu

Koordynacja: Urzędy Gmin
Partnerzy: Narodowy Fundusz Zdrowia,
Termin realizacji: od 2008r.
Źródła finansowania: Narodowy Fundusz Zdrowia, budżet państwa, budżety gmin, środki UE

- 3.3.3. Doposażenie we właściwy sprzęt (w tym komputerowy) placówek podstawowej i specjalistycznej opieki zdrowotnej w powiecie

Koordynacja: Starostwo Powiatowe.
Partnerzy: Narodowy Fundusz Zdrowia, Gminne Ośrodki Zdrowia
Termin realizacji: działanie ciągłe
Źródła finansowania: Narodowy Fundusz Ochrony Zdrowia, budżet państwa, budżet powiatu, budżety gmin, fundusze unijne

- 3.3.4. Wdrożenie programów edukacji zdrowotnej i profilaktyki z naciskiem na promocję zdrowego trybu życia i badań okresowych na terenie powiatu

Koordynacja: Starostwo Powiatowe
Partnerzy: gabinety podstawowej opieki zdrowotnej i specjalistyczne, organizacje pozarządowe, Powiatowa Stacja Sanitarno-Epidemiologiczna
Termin realizacji: działania ciągłe
Źródła finansowania: Narodowy Fundusz Ochrony Zdrowia, PFRON, budżet powiatu, budżety gmin, fundusze unijne, sponsorzy

- 3.3.5. Podnoszenie kwalifikacji specjalistycznych kadry medycznej poprzez rozwój kształcenia

Koordynacja: Dyrektorzy ośrodków zdrowia
Partnerzy: instytucje szkoleniowe, organizacje pozarządowe
Termin realizacji: działania ciągłe
Źródła finansowania: budżet powiatu, budżety gmin, fundusze unijne

- 3.3.6. Rozwój i promocja Ratownictwa Medycznego (zakup środków transportu, modernizacja środków łączności i budynku, szkolenia, doposażenia w sprzęt, integracja z innymi systemami ratownictwa)

Koordynacja: Starostwo Powiatowe.
Partnerzy: instytucje i organizacje działające w zakresie ochrony zdrowia, KPP, KPPSP
Termin realizacji: od 2016-2018.
Źródła finansowania: Narodowy Fundusz Ochrony Zdrowia, PFRON, budżet powiatu, fundusze unijne, sponsorzy

3.3.7. Program szkoleń dla mieszkańców powiatu z zakresu udzielania pierwszej pomocy

Koordynacja: Starostwo Powiatowe
Partnerzy: Narodowy Fundusz Zdrowia, gminne ośrodki zdrowia,
Termin realizacji: działanie ciągłe,
Źródła finansowania: budżet gminy, budżet państwa, środki UE, inne

3.3.8. Programy profilaktyczne między innymi „badania mammograficzne dla kobiet”, „walka z próchnicą”, „zdążyć przed chorobą nowotworową”

Koordynacja: dyrektorzy ośrodków zdrowia,
Partnerzy: gabinety stomatologiczne i lekarskie
Termin realizacji: działanie ciągłe
Źródła finansowania: Narodowy Fundusz Ochrony Zdrowia, budżet powiatu, budżety gmin

Cel operacyjny:

3.4. Usprawnienie systemu pomocy społecznej wraz z aktywizacją osób niepełnosprawnych

Zadania:

3.4.1. Opracowanie i wdrażanie programu przeciwdziałania patologiom społecznym

Koordynacja: Starostwo Powiatowe
Partnerzy: PCPR, GOPS, KPP, KPSP
Termin realizacji: działanie ciągłe
Źródła finansowania: budżet powiatu, budżety gmin, środki z budżetu państwa, fundusze UE,

3.4.2. Rozbudowa i modernizacja Domu Pomocy Społecznej w Niedabyłu -II etap co pozytywnie wpłynie na warunki bytowe pensjonariuszy – ZADANIE ZREALIZOWANE

Koordynacja: Dyrektor DPS
Partnerzy: powiat, organizacje pozarządowe, PFRON, PCPR
Termin realizacji: działania ciągłe
Źródła finansowania: PFRON, budżet powiatu,

3.4.3. Modernizacja i poprawa stanu technicznego gminnych ośrodków pomocy społecznej oraz Powiatowego Centrum Pomocy Rodzinie

Koordynator: Dyrektorzy: MOPS, GOPS, PCPR
Partnerzy: powiat, gmina, instytucje i organizacje

Okres realizacji: działające w zakresie pomocy społecznej od 2016-2018.
Źródła finansowania: budżet powiatu, gminy, budżet państwa, fundusze unijne, PFRON

3.4.4. Opracowanie i wdrożenie programu działań na rzecz aktywizacji i rehabilitacji zawodowej osób niepełnosprawnych

Koordynacja: Powiatowe Centrum Pomocy Rodzinie
Partnerzy: Starostwo Powiatowe, pracodawcy, szkoły, stowarzyszenia,
Termin realizacji: od 2016-2018r.
Źródła finansowania: PFRON, budżet powiatu, budżet gminy, środki z UE, inne

3.4.5. Likwidacja barier architektonicznych w miejscu zamieszkania niepełnosprawnych i w instytucjach użyteczności publicznej

Koordynacja: Powiatowe Centrum Pomocy Rodzinie,
Termin realizacji: zadania ciągłe,
Źródła finansowania: PFRON, budżet powiatu, fundusze UE, sponsorzy,

3.4.6. Wsparcie finansowe na rozwój systemu rehabilitacji społecznej, edukacyjnej i medycznej osób niepełnosprawnych

Koordynacja: Powiatowe Centrum Pomocy Rodzinie
Partnerzy: powiat, organizacje pozarządowe, PFRON
Termin realizacji: działania ciągłe
Źródła finansowania: PFRON, budżet powiatu, fundusze UE

3.4.7. Organizacja prac społecznych i publicznych dla osób dotkniętych bezrobociem i trudną sytuacją materialną

Koordynacja: Gminne Ośrodki Pomocy Społecznej
Partnerzy: powiat, organizacje pozarządowe,
Termin realizacji: działanie ciągłe
Źródła finansowania: PFRON, budżet gminy, budżet państwa, środki z UE, inne

Cel operacyjny:

3.5. Wzrost poziomu i jakości kształcenia

Zadania:

3.5.1. Opracowanie i wdrożenie programu poprawy bazy lokalowej i wyposażenia w środki dydaktyczne pałaczków oświatowych na terenie powiatu

Koordynacja: Starostwo Powiatowe
Partnerzy: samorządy lokalne (gmina, powiat), szkoły
Termin realizacji: działanie ciągłe
Źródła finansowania: budżet powiatu, budżety gmin, środki UE, inne środki zewnętrzne

3.5.2. Modernizacja infrastruktury sportowej poprzez budowę kompleksu boisk i hal sportowych w placówkach oświatowych na terenie powiatu

- | | | |
|--|----------------------|---|
| | Koordynacja: | Starostwo Powiatowe |
| | Partnerzy: | samorządy lokalne (gmina, powiat), szkoły, |
| | Termin realizacji: | 2016-2018 |
| | Źródła finansowania: | budżet powiatu, budżet państwa, środki UE, inne środki zewnętrzne |
- 3.5.3. Dostosowanie profilu kształcenia oraz programów nauczania do potrzeb rynku pracy
- | | | |
|--|----------------------|--|
| | Koordynacja: | Starostwo Powiatowe |
| | Partnerzy: | Starostwo Powiatowe, PUP, przedsiębiorcy, szkoły |
| | Termin realizacji: | działanie ciągłe |
| | Źródła finansowania: | budżet powiatu, środki prywatne |
- 3.5.4. Ciągły monitoring rynku pracy w celu zdiagnozowania ilości zawodów deficytowych i nadwyżkowych
- | | | |
|--|----------------------|---------------------------------|
| | Koordynacja: | Starostwo Powiatowe |
| | Partnerzy: | PUP, przedsiębiorcy |
| | Termin realizacji: | działanie ciągłe |
| | Źródła finansowania: | budżet powiatu, środki prywatne |
- 3.5.5. Utworzenie systemu stypendialnego dla dzieci i młodzieży utalentowanych i zdolnych pochodzących z ubogich rodzin
- | | | |
|--|----------------------|---|
| | Koordynacja: | Starostwo Powiatowe, |
| | Partnerzy: | dyrektorzy szkół, stowarzyszenia oświatowe, kuratorium oświaty, |
| | Termin realizacji: | 2016-2018, |
| | Źródła finansowania: | budżet gminy, budżet państwa, środki UE |
- 3.5.6. Informatyzacja placówek oświatowych i pełne wyposażenie ich w sale komputerowe na terenie powiatu
- | | | |
|--|----------------------|---|
| | Koordynacja: | Starostwo Powiatowe |
| | Partnerzy: | samorządy lokalne (gmina, powiat), szkoły, |
| | Termin realizacji: | zadania ciągłe |
| | Źródła finansowania: | budżet powiatu, budżet państwa, środki UE, inne środki zewnętrzne |
- 3.5.7. Bogata oferta spędzania wolnego czasu dzieci i młodzieży
- | | | |
|--|----------------------|--|
| | Koordynacja: | Starostwo Powiatowe |
| | Partnerzy: | dyrektorzy szkół, kuratorium oświaty, towarzystwa kulturowe, stowarzyszenia, |
| | Termin realizacji: | zadania ciągłe |
| | Źródła finansowania: | budżet powiatu, budżet państwa, środki UE, inne środki zewnętrzne |
- 3.5.8. Rozwijanie przez uczniów swoich zainteresowań w klubach uczniowskich i kołach zainteresowań
- | | | |
|--|----------------------|---|
| | Koordynacja: | Starostwo Powiatowe |
| | Partnerzy: | dyrektorzy szkół, nauczyciele, towarzystwa kulturowe, stowarzyszenia, |
| | Termin realizacji: | zadania ciągłe |
| | Źródła finansowania: | budżet powiatu, budżet państwa, środki UE, inne środki zewnętrzne |
- 3.5.9. Rozwój edukacji dorosłych w zakresie prowadzenia działalności gospodarczej

Koordynacja: Starostwo Powiatowe
Partnerzy: szkoły, przedsiębiorcy, Cech Rzemieślników i Małych Przedsiębiorców
Termin realizacji: działanie ciągłe
Źródła finansowania: budżet powiatu, środki prywatne

3.5.10. Wzmocnienie opieki medycznej w szkołach na obszarze powiatu

Koordynacja: dyrektorzy szkół
Partnerzy: gabinety podstawowej opieki zdrowotnej
Termin realizacji: działania ciągłe
Źródła finansowania: budżet powiatu, budżety gmin

3.5.11. Rozwój edukacji językowej i informatycznej w szkołach podstawowych oraz ponadgimnazjalnych na terenie powiatu

Koordynacja: Dyrektorzy szkół.
Partnerzy: Starostwo Powiatowe, szkoły językowe, szkoły zagraniczne,
Termin realizacji: działania ciągłe
Źródła finansowania: budżet powiatu, sponsorzy, środki UE

3.5.12. Wyrównanie szans edukacyjnych dzieci i młodzieży

Koordynacja: Dyrektorzy szkół
Partnerzy: Starostwo Powiatowe, nauczyciele,
Termin realizacji: działania ciągłe
Źródła finansowania: budżet powiatu, budżet gmin, środki UE

Cel operacyjny:

3.6. Zapewnienie bezpieczeństwa mieszkańcom i turystom

Zadania:

3.6.1. Poprawa stanu infrastruktury technicznej budynku i pomieszczeń Ochotniczych Straży Pożarnych i Posterunków Policji na terenie powiatu

Koordynacja: Starostwo Powiatowe
Partnerzy: KPPSP, KPP
Termin: od 2016r.
Źródła finansowania: budżet powiatu, środki UE

3.6.2. Dopuszczenie w specjalistyczny sprzęt jednostek Ochotniczych Straży Pożarnych nie należących do Krajowego Systemu Ratowniczo-Gaśniczego

Koordynacja: Starostwo Powiatowe
Partnerzy: KPPSP, samorządy gminne
Termin: od 2016r.
Źródła finansowania: budżet powiatu, budżet gmin, środki UE

3.6.3. Utworzenie Sądu Rejonowego i Prokuratury Rejonowej w Białobrzegach

Koordynacja: Ministerstwo Sprawiedliwości
Partnerzy: Starostwo Powiatowe
Termin: od 2008r.

Źródła finansowania: środki z budżetu państwa, budżet powiatu, powiatu, środki UE

3.6.4. Wzrost zaufania społeczności lokalnej do instytucji ścigania

Koordinacja: Starostwo Powiatowe
Partnerzy: KPP
Termin: zadania ciągłe
Źródła finansowania: budżet powiatu, budżet gmin, inne

3.6.5. Opracowanie i wdrażanie programów nastawionych na przeciwdziałanie przemocy w środowisku lokalnym

Koordinacja: Starostwo Powiatowe
Partnerzy: KPP, PCPR, samorządy gminne,
Termin: zadania ciągłe
Źródła finansowania: budżet powiatu, budżet gmin, inne

3.6.6. Realizacja programów zapobiegania przestępczości i ochrony porządku publicznego i mieszkańców: „Stop przemocy-stop przestępczości”

Koordinacja: Komenda Powiatowa Policji
Partnerzy: agencje ochrony
Termin: działania stałe
Źródła finansowania: budżet policji, budżet powiatu, budżety gmin

3.6.7. Współpraca władz powiatowych, gminnych oraz instytucji bezpieczeństwa w zakresie poprawy bezpieczeństwa

Koordinacja: Starostwo Powiatowe
Partnerzy: KPP, KPPSP, OSP, samorządy gminne
Termin: zadania ciągłe
Źródła finansowania: budżet powiatu, budżet gmin, środki UE

3.6.8. Tworzenie ośrodków interwencji kryzysowej

Koordinacja: Starostwo Powiatowe
Partnerzy: KPP, KPPSP, PCPR, samorządy gminne
Termin: 2016-2018
Źródła finansowania: budżet powiatu, budżet gmin, środki UE

CEL STRATEGICZNY IV

WYSOKO ROZWINIĘTA INFRASTRUKTURA TECHNICZNA I KOMUNIKACYJNA PRZYJAZNA ŚRODOWISKU I MIESZKAŃCOM

zgodnie ze *Strategią Rozwoju Województwa Mazowieckiego do roku 2030 - Innowacyjne Mazowsze*

Cele strategiczne:

- ✓ *Poprawa dostępności i spójności terytorialnej regionu oraz kształtowanie ładu przestrzennego*
- ✓ *Poprawa jakości życia oraz wykorzystanie kapitału ludzkiego i społecznego do tworzenia nowoczesnej gospodarki*

Cele operacyjne:

- 4.1. **Rozwinięty układ komunikacyjny i poprawa stanu technicznego dróg w powiecie**
- 4.2. **Pełne uzbrojenie wodno-kanalizacyjne obszarów wiejskich**
- 4.3. **Pełna gazyfikacja powiatu**

Cel operacyjny:

- 4.1. **Rozwinięty układ komunikacyjny i poprawa stanu technicznego dróg w powiecie**

Zadania:

- 4.1.1. Modernizacja dróg i infrastruktury drogowej przy drogach krajowych i wojewódzkich na terenie powiatu

Koordinacja:	Generalna Dyrekcja Dróg Krajowych
Partnerzy:	powiat, Powiatowy Inspektor Nadzoru Budowlanego, PZDP w Białobrzegach
Termin realizacji:	2016 - 2018
Źródła finansowania:	budżet państwa, budżet powiatu, Fundusze Ochrony Środowiska, środki UE

- 4.1.2. Budowa i przebudowa dróg powiatowych:

- przebudowa drogi powiatowej nr 1616W Goszczyn-Daltrozów od km 4+656 do km 7+837 i drogi powiatowej nr 1106W Jasieniec-Promna od km 10+832 do km 17+783
- przebudowa dróg powiatowych wraz z infrastrukturą towarzyszącą na odcinku Białobrzegi-Sucha-Kamień
- przebudowa drogi powiatowej nr 1116W Białobrzegi-Radzanów od km 2+000 do km 3+600

Zadania zrealizowane:

- droga powiatowa nr 1126W Białobrzegi-Bobrek na odcinku Białobrzegi-Mikówka
- droga powiatowa nr 1127W Stromiec-Bobrek
- droga powiatowa nr 1128W Stromiec-Podlesie
- droga powiatowa nr 1635W Grzmiąca-Ulaski Grzmiące
- droga powiatowa nr 1111W Radzanów-Podlesie

- droga powiatowa nr 1121W Sucha-Stawiszyn-Branica
- droga powiatowa na odcinku Stawiszyn-Branica-Radzanów-Młodynie Dolne do granicy powiatu-1121W, 1116W,1115W
- przebudowa drogi powiatowej Przybyszew-Nowy Przybyszew do granicy powiatu-1639W

Koordynacja: Powiat/Powiatowy Zarząd Dróg Publicznych w Białobrzegach
Partnerzy: powiat, Powiatowy Inspektor Nadzoru Budowlanego
Termin realizacji: od 2016-2018.
Źródła finansowania: budżet powiatu, środki UE, w tym PROW,

4.1.3. Budowa i modernizacja dróg gminnych na terenie powiatu

Koordynacja: samorządowy gminne
Termin realizacji: od 2016-2018.
Źródła finansowania: budżet państwa, budżet powiatu, budżety gmin, środki UE, w tym PROW

4.1.4. Budowa i przebudowa chodników przy drogach powiatowych

Koordynacja: PZDP w Białobrzegach
Partnerzy: powiat, samorządy gminne, Powiatowy Inspektor Nadzoru Budowlanego
Termin realizacji: od 2016r.
Źródła finansowania: budżet państwa, budżet powiatu, budżety gmin, Fundusze Ochrony Środowiska, środki UE

4.1.5. Budowa ciągów komunikacji rowerowej i pieszej

Koordynacja: PZDP w Białobrzegach
Partnerzy: powiat, samorządy gminne, Powiatowy Inspektor Nadzoru Budowlanego
Termin realizacji: od 2016r.
Źródła finansowania: budżet państwa, budżet powiatu, budżety gmin, środki UE, w tym PROW

4.1.6. Budowa parkingów i zatok postojowych

Koordynacja: PZDP w Białobrzegach
Partnerzy: powiat, samorządy gminne, Powiatowy Inspektor Nadzoru Budowlanego
Termin realizacji: od 2016r.
Źródła finansowania: budżet państwa, budżet powiatu, budżety gmin, środki UE, w tym PROW

4.1.7. Przeprowadzenie wnikliwej analizy obecnego stanu układu komunikacyjnego w ramach stanu technicznego dróg, stopnia skomunikowania wszystkich miejscowości powiatu oraz funkcjonowania systemu komunikacji publicznej

Koordynacja: Starostwo Powiatowe
Partnerzy: samorządy gminne, Powiatowy Inspektor Nadzoru Budowlanego, PZDP
Termin realizacji: od 2016r.
Źródła finansowania: budżet państwa, budżet powiatu, budżety gmin, środki UE

Cel operacyjny:

4.2. Pełne uzbrojenie wodno-kanalizacyjne obszarów wiejskich

Zadania:

- 4.2.1. Budowa systemu przydomowych oczyszczalni ścieków w rozproszonej zabudowie
- | | |
|----------------------|---|
| Partnerzy: | Samorząd gminny, |
| Termin realizacji: | 2016 - 2018 |
| Źródła finansowania: | budżet gmin, fundusze ochrony środowiska, środki UE, kapitał prywatny |
- 4.2.2. Pełne zwodociągowanie i skanalizowanie gmin na terenie powiatu
- | | |
|----------------------|---|
| Partnerzy: | Samorząd gminny, |
| Termin realizacji: | 2016 - 2018 |
| Źródła finansowania: | budżet gmin, fundusze ochrony środowiska, środki UE, kapitał prywatny |
- 4.2.3. Budowa systemu kanalizacji burzowej
- | | |
|----------------------|---|
| Partnerzy: | Samorząd gminny, |
| Termin realizacji: | 2016 - 2018 |
| Źródła finansowania: | budżet gmin, fundusze ochrony środowiska, środki UE, kapitał prywatny |
- 4.2.4. Budowa zbiorników retencyjnych i konserwacja istniejących
- | | |
|----------------------|---|
| Partnerzy: | Samorząd gminny i powiatowy, |
| Termin realizacji: | 2016 - 2018 |
| Źródła finansowania: | budżet powiatu i gmin, fundusze ochrony środowiska, środki UE, kapitał prywatny |
- 4.2.5. Budowa i modernizacja stacji uzdatniania wody
- | | |
|----------------------|---|
| Partnerzy: | Samorząd gminny i powiatowy, |
| Termin realizacji: | 2016 - 2018 |
| Źródła finansowania: | budżet powiatu i gmin, fundusze ochrony środowiska, środki UE, kapitał prywatny |
- 4.2.6. Budowa i rozbudowa oczyszczalni ścieków
- | | |
|----------------------|---|
| Partnerzy: | Samorząd gminny, |
| Termin realizacji: | 2016 - 2018 |
| Źródła finansowania: | budżet gmin, fundusze ochrony środowiska, środki UE, kapitał prywatny |
- 4.2.7. Uzbrojenie terenów pod budownictwo mieszkaniowe
- | | |
|----------------------|---|
| Partnerzy: | Samorząd gminny, Powiatowy Inspektor Nadzoru Budowlanego |
| Termin realizacji: | 2016 - 2018 |
| Źródła finansowania: | budżet gmin, fundusze ochrony środowiska, środki UE, kapitał prywatny |

Cel operacyjny:

4.3. Pełna gazyfikacja powiatu

Zadania:

4.3.1. Opracowanie dokumentacji dotyczącej budowy sieci gazowej

Koordynacja: PGNiG S.A.
Partnerzy: powiat, samorzady gminne, Zespół
Uzgadniania Dokumentacji Projektowej,
Powiatowy Ośrodek Dokumentacji Geodezyjnej
i Kartograficznej
Termin realizacji: od 2016 - 2018
Źródła finansowania: budżet państwa, budżet powiatu, budżet
gminy, Fundusze Ochrony Środowiska, środki
UE

4.3.2. Budowa gazociągu i stacji redukcyjnych

Koordynacja: PGNiG S.A.
Partnerzy: powiat, samorzady gminne, Zespół
Uzgadniania Dokumentacji Projektowej,
Powiatowy Ośrodek Dokumentacji Geodezyjnej
i Kartograficznej
Termin realizacji: od 2016 - 2018
Źródła finansowania: budżet państwa, budżet powiatu, budżet
gminy, Fundusze Ochrony Środowiska, środki
UE

4.3.3. Modernizacja istniejącej sieci gazowej

Koordynacja: PGNiG S.A.
Partnerzy: powiat, samorzady gminne, Zespół
Uzgadniania Dokumentacji Projektowej,
Powiatowy Ośrodek Dokumentacji Geodezyjnej
i Kartograficznej
Termin realizacji: od 2016 - 2018
Źródła finansowania: budżet państwa, budżet powiatu, budżet
gminy, środki UE

CELA STRATEGICZNY V

MODERNIZACJA I RESTRUKTURYZACJA ROLNICTWA DOSKONAŁYM ZAPLECZEM DLA PRZEMYSŁU PRZETWÓRCZEGO I ROLNO-SPOŻYWCZEGO

zgodnie ze Strategią Rozwoju Województwa Mazowieckiego do roku 2030 - Innowacyjne Mazowsze

Cel strategiczny:

- ✓ **Rozwój produkcji ukierunkowanej na eksport w przemyśle zaawansowanych i średniozaawansowanych technologii oraz w przemyśle i przetwórstwie rolno-spożywczym**

Cele operacyjne:

- 5.1. **Rozwój rolnictwa specjalistycznego i ekologicznego**
- 5.2. **Działania promujące system restrukturyzacji gospodarstw rolnych w powiecie**
- 5.3. **Rolnictwo fundamentem rozwoju przemysłu przetwórczego i rolno-spożywczego**
- 5.4. **Rozwój agroturystyki jako dodatkowe źródło dochodu mieszkańców obszarów wiejskich**
- 5.5. **Poprawa struktury agrarnej indywidualnych gospodarstw rolnych**

Cel operacyjny:

5.1. **Rozwój rolnictwa specjalistycznego i ekologicznego**

Zadania:

- 5.1.1. Działania promocyjne mające na celu rozpropagowanie rozwoju rolnictwa ekologicznego

Koordynacja:	ARiMR
Partnerzy:	Mazowiecki Ośrodek Doradztwa Rolniczego, Starostwo Powiatowe, Urzędy Gmin, Izba Rolnicza, agencje rolne, grupy producenckie, sołtysi
Termin realizacji:	działania ciągłe
Źródła finansowania:	budżet państwa, powiatu i gmin, środki UE

- 5.1.2. Wykorzystanie walorów środowiska przyrodniczego do rozwoju i produkcji zdrowej żywności

Koordynacja:	ARiMR, Starostwo Powiatowe
Partnerzy:	Mazowiecki Ośrodek Doradztwa Rolniczego, Izba Rolnicza, producenci
Termin realizacji:	działania ciągłe
Źródła finansowania:	środki UE, środki własne

- 5.1.3. Organizacja szkoleń i warsztatów dla rolników z zakresu prowadzenia ekologicznego gospodarstwa

Koordynacja:	ARiMR
Partnerzy:	Mazowiecki Ośrodek Doradztwa Rolniczego,

Termin realizacji: Starostwo Powiatowe, Urzędy Gmin, Izba Rolnicza, agencje rolne, grupy producenckie, sołtysi
Źródła finansowania: działania ciągłe
budżet państwa, powiatu i gmin, środki unijne, inne środki

5.1.4. Wdrażanie systemów wspierania edukacji rolników w zakresie specjalistycznego gospodarowania gruntami rolnymi

Koordynacja: ARiMR
Partnerzy: Mazowiecki Ośrodek Doradztwa Rolniczego, Starostwo Powiatowe, Urzędy Gmin, Izba Rolnicza, agencje rolne, grupy producenckie, sołtysi
Termin realizacji: działania ciągłe
Źródła finansowania: budżet państwa, powiatu i gmin, środki unijne, inne środki

5.1.5. Promocja produkcji i wykorzystania odnawialnych źródeł energii (m.in. biomasy)

Koordynacja: ARiMR, Mazowiecki Ośrodek Doradztwa Rolniczego
Partnerzy: producenci
Termin realizacji: działania ciągłe
Źródła finansowania: środki UE, środki własne

5.1.6. Pomoc rolnikom w uzyskiwaniu kredytów, pożyczek i unijnych dotacji na rozwój gospodarstw ekologicznych i owocowo-warzywnych

Koordynacja: ARiMR
Partnerzy: Mazowiecki Ośrodek Doradztwa Rolniczego, Starostwo Powiatowe, Urzędy Gmin, Izba Rolnicza, agencje rolne, grupy producenckie
Termin realizacji: działania ciągłe
Źródła finansowania: budżet powiatu, budżety gmin, środki UE

Cel operacyjny:

5.2. Działania promujące system restrukturyzacji gospodarstw rolnych w powiecie

Zadania:

5.2.1. Powstawanie i rozpowszechnianie alternatywnych źródeł dochodu rolników

Koordynacja: Mazowiecki Ośrodek Doradztwa Rolniczego
Partnerzy: gminy
Termin realizacji: działanie ciągłe

5.2.2. Opracowanie systemu przekwalifikowań zawodowych osób pragnących odejść z rolnictwa

Koordynacja: PUP
Partnerzy: samorządy gminne, samorząd wojewódzki, organizacje i stowarzyszenia, agencje rządowe
Termin realizacji: działania ciągłe
Źródła finansowania: budżet państwa, budżety gmin, środki własne, środki unijne

- 5.2.3. Wsparcie inicjatyw lokalnych na terenach wiejskich
- | | |
|--------------------|---------------------|
| Koordinacja: | Starostwo Powiatowe |
| Partnerzy: | gminy |
| Termin realizacji: | działanie ciągłe |
- 5.2.4. Poprawa rolniczej przestrzeni produkcyjnej poprzez system melioracyjny i drenaż użytków rolnych
- | | |
|----------------------|--|
| Koordinacja: | Starostwo Powiatowe |
| Partnerzy: | samorządy gminne, MODR |
| Termin realizacji: | działanie ciągłe |
| Źródło finansowania: | budżet powiatu, budżet gmin, środki UE |

Cel operacyjny:

5.3. Rolnictwo fundamentem rozwoju przemysłu przetwórczego i rolno-spożywczego

Zadania:

- 5.3.1. Pomoc dla rozwoju rolnictwa poprzez lepszą jego współpracę z przetwórczym i przemysłem rolno-spożywczym
- | | |
|----------------------|---|
| Koordinacja: | ARiMR |
| Partnerzy: | Mazowiecki Ośrodek Doradztwa Rolniczego, Starostwo Powiatowe, Urzędy Gmin, Izba Rolnicza, agencje rolne, grupy producenckie |
| Termin realizacji: | działania ciągłe |
| Źródła finansowania: | budżet państwa, fundusze unijne, budżet powiatu i gmin. |
- 5.3.2. Wsparcie istniejących grup producenckich i tworzenie nowych
- | | |
|----------------------|---|
| Koordinacja: | Starostwo Powiatowe |
| Partnerzy: | Mazowiecki Ośrodek Doradztwa Rolniczego, agencje rolne, grupy producenckie, organizacje działające na rzecz rolnictwa |
| Termin realizacji: | działania ciągłe |
| Źródła finansowania: | budżet państwa, fundusze unijne, budżet powiatu i gmin. |
- 5.3.3. Powołanie giełdy rolno – spożywczej jako lokalnego rynku zbytu dla produktów rolnych
- | | |
|----------------------|---|
| Koordinacja: | ARiMR |
| Partnerzy: | Mazowiecki Ośrodek Doradztwa Rolniczego, Starostwo Powiatowe, Urzędy Gmin, Izba Rolnicza, agencje rolne, grupy producenckie |
| Termin realizacji: | działania ciągłe |
| Źródła finansowania: | budżet państwa, fundusze unijne, budżet powiatu i gmin |
- 5.3.4. Poszukiwanie krajowych i zagranicznych rynku zbytu oraz zacieśnianie współpracy władz samorządu lokalnego z przetwórcami i producentami
- | | |
|--------------|-------------------------------------|
| Koordinacja: | Starostwo Powiatowe, samorządy gmin |
|--------------|-------------------------------------|

Partnerzy: firmy przetwórcze, producenci, Mazowiecki Ośrodek Doradztwa Rolniczego, Izba Rolnicza, stowarzyszenia
Termin realizacji: działania ciągłe.
Źródła finansowania: budżet powiatu, budżety gmin, środki UE, środki prywatne

5.3.5. Opracowanie oraz udostępnienie informacji o możliwościach wsparcia (m.in. finansowego) dla osób rozpoczynających działalność w zakresie przetwórstwa rolno-spożywczego

Koordynacja: ARiMR
Partnerzy: Mazowiecki Ośrodek Doradztwa Rolniczego, Starostwo Powiatowe, Urzędy Gmin, Izba Rolnicza, agencje rolne, grupy producenckie
Termin realizacji: działania ciągłe
Źródła finansowania: budżet państwa, fundusze unijne, budżet powiatu i gmin.

Cel operacyjny:

5.4. **Rozwój agroturystyki jako dodatkowe źródło dochodu mieszkańców obszarów wiejskich**

Zadania:

5.4.1. Działania marketingowe promujące rozwój agroturystyki w powiecie

Koordynacja: Stowarzyszenie Gmin Agroturystycznych
Partnerzy: Starostwo Powiatowe, samorządy gminne
Termin realizacji: działania ciągłe
Źródła finansowania: budżet państwa, fundusze unijne, budżet powiatu i gmin.

5.4.2. Modernizacja rozbudowa gospodarstw rolnych na potrzeby agroturystyki

Koordynacja: Stowarzyszenie Gmin Agroturystycznych
Partnerzy: Starostwo Powiatowe, samorządy gminne, osoby prywatne,
Termin realizacji: działania ciągłe
Źródła finansowania: budżet państwa, fundusze unijne, budżet powiatu i gmin, środki własne

5.4.3. Działania zachęcające gospodarstwa indywidualne do rozwoju agroturystyki

Koordynacja: Stowarzyszenie Gmin Agroturystycznych
Partnerzy: Starostwo Powiatowe, samorządy gminne
Termin realizacji: działania ciągłe
Źródła finansowania: budżet państwa, fundusze unijne, budżet powiatu i gmin

5.4.4. Opracowanie i wdrożenie systemu skutecznej pomocy (prawnej, organizacyjnej) dla gospodarstw chcących prowadzić działalność agroturystyczną

Koordynacja: Stowarzyszenie Gmin Agroturystycznych
Partnerzy: Starostwo Powiatowe, samorządy gminne, MODR, ARiMR,
Termin realizacji: działania ciągłe
Źródła finansowania: budżet państwa, fundusze unijne, budżet powiatu i gmin

Cel operacyjny:

5.5. Poprawa struktury agrarnej indywidualnych gospodarstw rolnych

Zadania:

- 5.5.1. Wspieranie zadań mających na celu zamianę gruntów rolnych o niskiej jakości i nieużytków na cele inwestycyjne (opracowanie planów zagospodarowania przestrzennego przez gminy)

Koordynacja:	władze gmin
Termin realizacji:	od 2016r.

- 5.5.2. Opracowanie procedur przyspieszających regulowanie kwestii własnościowych w gospodarstwach rolnych, mających kilku właścicieli (przy wykonywaniu scaleń)

Koordynacja:	władze gmin
Termin realizacji:	od 2016r.
Partnerzy:	Starostwo Powiatowe, Agencja Własności Rolnej Skarbu Państwa

- 5.5.3. Scalanie gruntów o niższych klasach bonitacyjnych

Koordynacja:	władze gmin
Partnerzy:	rolnicy
Termin realizacji:	od 2016r.

CEL STRATEGICZNY VI

**ROZWÓJ SPOŁECZNEŃSTWA INFORMACYJNEGO
-WDRAŻANIE PROGRAMÓW**

zgodnie ze *Strategią Rozwoju Województwa Mazowieckiego do roku 2030 - Innowacyjne Mazowsze*

Cel strategiczny:

- ✓ *Wzrost konkurencyjności regionu poprzez rozwój działalności gospodarczej oraz transfer i wykorzystanie nowych technologii*

Cele operacyjne:

- 6.1. Poprawa jakości i dostępności usług świadczonych przez Starostwo Powiatowe w Białobrzegach i Urzędy Gmin**
- 6.2. Budowa i rozbudowa lokalnych sieci szerokopasmowych – rozwój społeczeństwa informacyjnego - e-usługi**
- 6.3. Opracowanie i wdrażanie programów**

Cel operacyjny

- 6.1. Poprawa jakości i dostępności usług świadczonych przez Starostwo Powiatowe w Białobrzegach i Urzędy Gmin**

Zadania:

- 6.1.1. Podjęcie działań w celu przygotowania urzędów do elektronicznego obiegu dokumentów i rozwoju elektronicznych usług świadczonych dla ludności

Strona inicjująca:	Starosta Powiatu.
Termin realizacji:	działanie ciągłe
Źródła finansowania:	budżet powiatu, budżety gmin, środki UE

- 6.1.2. Wzrost poziomu wykształcenia i poprawa jakości kadr poprzez wdrożenie systemu ustawicznego kształcenia pracowników Starostwa i Urzędów Gmin

Koordinacja:	Starostwo Powiatowe
Partnerzy:	firmy szkoleniowe
Termin:	zadanie ciągłe
Źródła finansowania:	budżet powiatu, środki UE

- 6.1.3. Przystąpienie do wdrożenia w Starostwie Systemu Zarządzania Jakością zgodny z normą PN-EN ISO 9001:2001

Koordinacja:	Starosta Powiatu
Partnerzy:	Wydziały Starostwa Powiatowego
Termin:	2016 - 2018
Źródła finansowania:	budżet powiatu, środki UE

- 6.1.4. Włączenie instytucji publicznych do usług internetowych nie posiadających infrastruktury teleinformatycznej (unowocześnienie, modernizacja, rozbudowa) – ZADANIE CZĘŚCIOWO ZREALIZOWANE

Koordinacja:	Starosta Powiatu
Partnerzy:	jednostki organizacyjne starostwa i gmin
Termin:	2016 - 2018
Źródła finansowania:	budżet powiatu, budżet gminy, środki UE

Cel operacyjny

6.2. Budowa i rozbudowa lokalnych sieci szerokopasmowych

Zadania:

- 6.2.1. Budowa i wdrażanie platform elektronicznych dla zintegrowanego systemu wspomagania na poziomie lokalnym
- 6.2.2. Utworzenie Publicznych Punktów Dostępu do Internetu
- 6.2.3. Stworzenie oferty informacji i usług dla sektora prywatnego jak i publicznego:
 - e-government - usługi publiczne świadczone drogą elektroniczną
 - e-health - usługi medyczne świadczone na odległość
 - e-learning - nauczanie na odległość
 - e-business - handel elektroniczny

Strona inicjująca:	Starosta Powiatu
Partnerzy:	firmy świadczące usługi internetowe
Termin:	od 2016r.
Źródła finansowania:	budżet powiatu, budżet państwa, środki UE

Cel operacyjny

6.1. Opracowanie i wdrażanie programów

Zadania:

- 6.1.1. Opracowanie dokumentów i projektów niezbędnych do korzystania ze środków Unii Europejskiej
- 6.1.2. Opracowanie gminnych programów ochrony środowiska i planów gospodarki odpadami
- 6.1.3. Przygotowywanie innych projektów wymaganych ustawowo

Koordinacja:	Powiat/Gminy
Termin:	od 2016 roku
Źródła finansowania:	budżet powiatu, budżet gminy

CZĘŚĆ VI

MONITOROWANIE, OCENA I KOMUNIKACJA SPOŁECZNA

System monitorowania Strategii

Niezwykle istotne znaczenie w monitorowaniu i stymulowaniu realizacji Strategii posiada Starosta oraz Zarząd Powiatu. Instytucja Zarządzająca współpracuje ze Starostą oraz poszczególnymi pracownikami Starostwa, których główną rolą będzie monitorowanie przebiegu realizacji zadań zawartych w Strategii oraz ewentualne interweniowanie w przypadku stwierdzenia opóźnień, dokonania zmian lub zalecenia aktualizacji przyjętych celów i zadań lub nieuzasadnionej rezygnacji z realizacji zadania.

Raz w roku Zarząd Powiatu będzie oceniał efekty realizacji celów strategicznych ujętych w Strategii Rozwoju – na podstawie raportu dostarczonego przez Zespół ds. realizacji Strategii Powiatu. Organ ten będzie sprawdzał efekty i rezultaty realizacji zadań planowania strategicznego czy są one zgodne z dokumentem strategicznym, po czym wyda pisemną opinię. Raport taki powinien zawierać analizę i ocenę zmian sytuacji społeczno – ekonomicznej oraz wnioski z uwarunkowanych przemian.

Sposoby oceny Strategii

Skuteczność Strategii będzie poddawana bieżącej ocenie. Sprawowana ona będzie przez Starostę Powiatu oraz Zarząd Powiatu przy pomocy wskaźników postępu realizacji i oceny skuteczności wdrażanych zadań, określonych w Regionalnym Programie Operacyjnym Województwa Mazowieckiego na lata 2014-2020 oraz poszczególnych programach operacyjnych i w wytycznych, opracowanych przez Ministerstwo Infrastruktury i Rozwoju.

Ostateczna ocena Strategii powinna zawierać rzeczywiste daty rozpoczęcia i zakończenia przeprowadzanych projektów, a także koszty, jakie zostały poniesione w czasie ich realizacji. Ponadto powinna zawierać potwierdzenie zakładanej poprawy sytuacji społeczno – ekonomicznej.

Komunikacja społeczna Strategii

Zadaniem działań informacyjnych i promocyjnych jest:

- zapewnienie powszechnego dostępu do informacji o możliwościach ubiegania się o wsparcie ze środków funduszy strukturalnych na realizację projektów, służących rozwojowi regionalnemu dla wszystkich grup docelowych z terenu powiatu,
- zapewnienie czytelnej informacji o kryteriach oceny i wyboru projektów oraz obowiązujących w tym zakresie procedurach,
- zapewnienie bieżącego informowania opinii publicznej o zakresie i wymiarze pomocy wspólnotowej dla poszczególnych projektów i rezultatach działań na poziomie powiatu,
- inicjowanie dodatkowych działań promocyjnych o zasięgu lokalnym,

- zapewnienie współpracy z instytucjami zaangażowanymi w monitorowanie i realizowanie Strategii w zakresie działań informacyjnych i promocyjnych poprzez wymianę informacji i wspólne przedsięwzięcia,
- wykorzystanie nowoczesnych źródeł przekazu i nowoczesnych technologii, m.in. takich jak: Internet, poczta elektroniczna, elektroniczna archiwizacja dokumentów, w celu usprawnienia komunikacji pomiędzy podmiotami uczestniczącymi w realizacji Strategii.

Wszelkie działania podejmowane w ramach Strategii Rozwoju Powiatu Białobrzeskiego będą uwzględniały specyficzne potrzeby grup docelowych w kwestii informacji oraz użytych instrumentów w celu osiągnięcia maksymalnej skuteczności.

Grupami docelowymi Strategii są:

- społeczeństwo – to bezpośredni beneficjenci – kształtowanie i informowanie opinii publicznej poprzez przekazywanie powszechnej wiedzy o działaniach Unii Europejskiej, o wdrażaniu i wykorzystaniu środków wspólnotowych, o korzyściach płynących z członkostwa, o budowaniu pozytywnego wizerunku podmiotów zaangażowanych w proces wdrażania pomocy, co przyczyni się do poparcia dla inwestycji;
- beneficjenci - osoby, instytucje lub grupy społeczne bezpośrednio korzystające z wdrażanej pomocy;
- jednostki samorządu terytorialnego szczebla powiatowego i gminnego;
 - podmioty będące jednostkami podległymi samorządowi powiatowemu i gminnemu bądź realizujące zadania jednostek samorządu terytorialnego,
 - podmioty gospodarcze,
 - organizacje zrzeszające przedsiębiorców,
 - organizacje pozarządowe,
 - inne organizacje społeczne,
 - media.

Szczególnie istotną sprawą jest potrzeba kształtowania pozytywnego wizerunku Strategii. Za jej pośrednictwem należy kształtować świadomość w zakresie istnienia oraz możliwości pozyskania środków dla jednostek samorządu terytorialnego, a od tego uzależnione jest wykorzystanie pomocy w ramach funduszy strukturalnych płynących z Unii Europejskiej.

CZĘŚĆ VII

FINANSOWANIE STRATEGII ROZWOJU

Źródła finansowania strategii w okresie jej realizacji będą:

- ✓ środki budżetu powiatu;
- ✓ zewnętrzne środki publiczne, dostępne przede wszystkim w ramach:

Regionalnego Programu Operacyjnego Województwa Mazowieckiego na lata 2014-2020 - łączna alokacja środków unijnych na program wynosi 2 088 mln euro, z czego 1 545 mln euro będzie finansowane ze środków Europejskiego Funduszu Rozwoju Regionalnego (EFRR), zaś 545 mln euro będzie pochodziło z Europejskiego Funduszu Społecznego (EFS);

Programu Rozwoju Obszarów Wiejskich na lata 2014 - 2020 - łączna alokacja środków na program wynosi 8 242 ml euro, finansowana z Europejskiego Funduszu Rolnego na Rzecz Rozwoju Obszarów Wiejskich;

- ✓ środki z sektora prywatnego, dostępne w ramach realizowanych przez przedsiębiorstwa przedsięwzięć inwestycyjnych.

Uzupełniającymi źródłami finansowania strategii będą inne programy operacyjne finansowane ze środków unijnych perspektywy 2014-2020, w tym:

- ✓ **Program Operacyjny Infrastruktura i Środowisko 2014-2020**, w ramach którego będzie m.in. możliwe finansowanie ponadlokalnych przedsięwzięć w zakresie energetyki odnawialnej, termomodernizacji budynków użyteczności publicznej, rozbudowy infrastruktury wodno-kanalizacyjnej, a także przebudowy dróg krajowych;
- ✓ **Program Operacyjna Polska Cyfrowa 2014-2020**, w ramach którego zaplanowano finansowanie przedsięwzięć związanych z poprawą dostępu mieszkańców do szybkiego Internetu, rozwojem administracji elektronicznej i e-usług, a także podnoszeniem umiejętności cyfrowych społeczeństwa;
- ✓ **Program Operacyjny Wiedza Edukacja Rozwój 2014-2020**, w ramach którego będzie m.in. możliwość finansowania projektów podnoszących kompetencje pracowników administracji samorządowej oraz rozwijających systemy zarządzania strategicznego i finansowego w jednostkach samorządu terytorialnego.
- ✓ **Programy Europejskiej Współpracy Terytorialnej 2014-2020**, w tym Program Region Morza Bałtyckiego; Program dla Europy Środkowej, Interreg Europa; Program Współpracy Transgranicznej Polska Białoruś Ukraina.
- ✓ **Szwajcarskie i Norweskie Instrumenty Finansowe**, umożliwiające finansowanie różnorodnych inicjatyw związanych ze sportem, kulturą, edukacją, zdrowiem oraz rozwojem społeczeństwa obywatelskiego.

Strategia będzie również finansowana ze środków krajowych. W szczególności dotyczy to takich programów i funduszy krajowych jak:

- ✓ **Program Rozwoju Gminnej i Powiatowej Infrastruktury Drogowej na lata 2016 - 2019 - kontynuacja NPPDL**, w ramach którego będzie istniała możliwość uzyskania dotacji na modernizację dróg powiatowych i gminnych;

- ✓ **Roczne programy finansowania kultury**, realizowane przez Ministerstwo Kultury i Dziedzictwa Narodowego, z których będą dofinansowywane imprezy i wydarzenia kulturalne;
- ✓ **Narodowy Fundusz Ochrony Środowiska i Gospodarki Wodnej**, w ramach którego będzie możliwość finansowania w formie instrumentów zwrotnych przedsięwzięć z zakresu ochrony środowiska, efektywności energetycznej, energii odnawialnej itp.;
- ✓ **Wojewódzki Fundusz Ochrony Środowiska i Gospodarki Wodnej**, umożliwiający finansowanie różnorodnych przedsięwzięć w zakresie ekologii, ochrony przyrody oraz zarządzania gospodarką wodną i odpadową;
- ✓ **Państwowy Fundusz Rehabilitacji Osób Niepełnosprawnych**, umożliwiający finansowanie m.in. projektów z zakresu integracji zawodowej i społecznej osób niepełnosprawnych.

Znaczna część środków inwestycyjnych powiatu będzie mogła pochodzić z programów operacyjnych perspektywy finansowej Unii Europejskiej 2014-2020. Głównym źródłem środków unijnych będzie **Regionalny Program Operacyjny Województwa Mazowieckiego (RPO WM) na lata 2014-2020**. RPO WM 2014-2020 jest programem operacyjnym finansowanym ze środków Europejskiego Funduszu Rozwoju Regionalnego (EFRR) i Europejskiego Funduszu Społecznego (EFS).

Regionalny Program Operacyjny Województwa Mazowieckiego na lata 2014-2020 podzielono go na osie wspierające poszczególne obszary gospodarki.

Osie priorytetowe oraz główne obszary wsparcia w ramach Regionalnego Programu Operacyjnego Województwa Mazowieckiego 2014-2020

Osie priorytetowe RPO WM 2014-2020	Główne obszary wsparcia
Oś I Wykorzystanie działalności badawczo-rozwojowej w gospodarce	<ul style="list-style-type: none"> • wsparcie regionalnej infrastruktury badawczo-rozwojowej • wzrost wykorzystania innowacyjnej działalności badawczej i rozwojowej w przedsiębiorstwach • tworzenie przyjaznych warunków dla gospodarczego wykorzystania nowych pomysłów
Oś II Wykorzystanie e-potencjału Mazowsza	<ul style="list-style-type: none"> • rozwój e-technologii w przedsiębiorstwach • zwiększenie dostępności i jakości e-usług publicznych dla obywateli
Oś III Rozwój potencjału innowacyjnego i przedsiębiorczości	<ul style="list-style-type: none"> • wsparcie rozwoju przedsiębiorczości • internacjonalizacja działalności przedsiębiorstw • promocja gospodarcza regionu • zwiększenie dostępności terenów inwestycyjnych • dostosowanie ofert Instytucji Otoczenia Biznesu (IOB) do potrzeb przedsiębiorców

<p>Oś IV Przejsie na gospodarke niskoemisyjna</p>	<ul style="list-style-type: none"> • zwiqkszenie udzialu niekonwencjonalnych, w tym odnawialnych, zrodel energii w ogolnej produkcji energii • poprawa efektywnosci energetycznej i zmniejszenie emisji CO2 • redukcja emisji zanieczyszczen powietrza oraz wspieranie zrownowazonego transportu miejskiego
<p>Oś V Gospodarka przyjazna srodowisku</p>	<ul style="list-style-type: none"> • zapobieganie katastrofom naturalnym i minimalizowanie ich skutkow • zmniejszenie ilosci skladowanych odpadow na Mazowszu • ochrona i rozwij dziedzictwa kulturowego • poprawa systemow zarzadzania i monitoringu srodowiska oraz ochrona dziedzictwa przyrodniczego
<p>Oś VI Jakosc zycia</p>	<ul style="list-style-type: none"> • inwestycje w infrastrukture ochrony zdrowia sluzace poprawie jakosci, zwiqkszeniu dostepnosci i zmniejszeniu dysproporcji terytorialnych w dostepie do specjalistycznych swiadczen opieki zdrowotnej • rewitalizacja przestrzeni miejskiej i wiejskiej ukierunkowana na rozwiazywanie zdiagnozowanych problemow spolecznych
<p>Oś VII Rozwój regionalnego systemu transportowego</p>	<ul style="list-style-type: none"> • poprawa spójności regionalnej sieci drogowej z siecia TEN-T oraz zwiqkszenie dostepnosci wewnetrznej i zewnetrznej
<p>Oś VIII Rozwój rynku pracy</p>	<ul style="list-style-type: none"> • zwiqkszenie aktywnosci zawodowej osob pozostajacych bez zatrudnienia na mazowieckim rynku pracy • zwiqkszenie roli MŚP w kreowaniu nowych miejsc pracy na regionalnym rynku pracy
<p>Oś IX Wspieranie wlaczenia spolecznego i walka z ubostwem</p>	<ul style="list-style-type: none"> • zapobieganie wykluczeniu spolecznemu i ubostwu oraz dzialanie na rzecz zwiqkszenia szans na zatrudnienie • poprawa dostepu do uslug opieki zdrowotnej i uslug spolecznych, tworzacych szanse wlaczenia spolecznego i/ lub zatrudnienia • poprawa jakosci i zwiqkszenie zakresu zadani realizowanych przez podmioty ekonomii spolecznej w obszarze integracji spolecznej i zawodowej
<p>Oś X Edukacja dla rozwoju regionu</p>	<ul style="list-style-type: none"> • wzrost dostepnosci i jakosci edukacji przedszkolnej i ksztalcenia ogolnego • wsparcie ksztalcenia i szkolenia osob doroslych • wzmocnienie ksztalcenia zawodowego mlodziezy
<p>Oś XI Pomoc techniczna</p>	<ul style="list-style-type: none"> • wsparcie dla IZ

Oprócz środków dostępnych w ramach Regionalnego Programu Operacyjnego Województwa Mazowieckiego możliwe jest uzyskanie dofinansowania z innych źródeł zewnętrznych.

Zewnętrzne źródła finansowania zadań

Program finansujący	Priorytety i działania
Program Operacyjny Wiedza Edukacja Rozwój	<ol style="list-style-type: none"> 1. Osoby młode na rynku pracy 2. Efektywne polityki publiczne dla rynku pracy, gospodarki i edukacji 3. Szkolnictwo wyższe dla gospodarki i rozwoju 4. Innowacje społeczne i współpraca ponadnarodowa 5. Wsparcie dla obszaru zdrowia
Program Operacyjny Polska Cyfrowa	<ol style="list-style-type: none"> 1. Powszechny dostęp do szybkiego Internetu 2. E-administracja i otwarty urząd 3. Cyfrowa aktywizacja społeczeństwa 4. Pomoc techniczna
Program Operacyjny Pomoc Techniczna	<ol style="list-style-type: none"> 1. Utrzymanie i rozwój potencjału instytucji realizujących politykę spójności w Polsce w latach 2014-2020 2. Przygotowanie beneficjentów do wdrażania projektów 3. Wsparcie wymiaru miejskiego w polityce spójności 4. System informacji i promocji dla funduszy europejskich
Szwajcarsko-Polski Program Współpracy	<ol style="list-style-type: none"> 1. Bezpieczeństwo, stabilność, wsparcie reform 2. Środowisko i infrastruktura 3. Sektor prywatny 4. Rozwój społeczny i zasobów ludzkich
Narodowy Fundusz Ochrony Środowiska i Gospodarki Wodnej	<ol style="list-style-type: none"> 1. Ochrona i zrównoważone gospodarowanie zasobami wodnymi <ol style="list-style-type: none"> 1.1. Gospodarka wodno-ściekowa w aglomeracjach 2. Racjonalne gospodarowanie odpadami i ochrona powierzchni ziemi <ol style="list-style-type: none"> 2.1. Racjonalna gospodarka odpadami 2.2. Ochrona powierzchni ziemi 2.3. Geologia i górnictwo 3. Ochrona atmosfery <ol style="list-style-type: none"> 3.1. Poprawa jakości powietrza – programy ochrony powietrza, KAWKA 3.2. LEMUR – Energooszczędne Budynki Użyteczności Publicznej 3.3. Dopłaty do kredytów na budowę domów energooszczędnych 3.4. Inwestycje energooszczędne w małych i średnich przedsiębiorstwach 3.5. BOCIAN – rozproszone odnawialne źródła energii 3.6. Prosument – linia dofinansowania z przeznaczeniem na zakup i montaż mikroinstalacji odnawialnych źródeł energii 4. Ochrona różnorodności biologicznej i funkcji ekosystemów <ol style="list-style-type: none"> 4.1. Ochrona i przywracanie różnorodności biologicznej

	<ul style="list-style-type: none">5. Międzydziedzinowe5.1. Wsparcie Ministra Środowiska w zakresie realizacji polityki ochrony państwa5.2. Wspieranie działalności monitoringu środowiska5.3. Przeciwdziałanie zagrożeniom środowiska z likwidacją ich skutków5.4. Edukacja ekologiczna5.5. Współfinansowanie LIFE5.6. SYSTEM – Wsparcie działań ochrony środowiska i gospodarki wodnej realizowanych przez WFOŚiGW5.7. E-KUMULATOR – Ekologiczny Akumulator dla Przemysłu
--	---

Kolejnym kluczowym źródłem pozyskiwania środków unijnych ma wdrażanie działań strategii będzie **Program Rozwoju Obszarów Wiejskich (PROW) na lata 2014-2020**, który będzie finansowany z Europejskiego Funduszu Rolnego na rzecz Rozwoju Obszarów Wiejskich (EFRROW). Alokacja środków z EFRROW kształtuje się na poziomie 8 242 mln euro, które w dużej mierze będą wydatkowane na działania inwestycyjne związane z modernizacją gospodarstw rolnych oraz rozwój przetwórstwa produktów rolnych, a także na rozbudowę infrastruktury na obszarach wiejskich oraz wspieranie przedsiębiorczości pozarolniczej.

Zasadniczym dla rozwoju powiatu będą operacje typu „Budowa lub modernizacja dróg lokalnych” w ramach poddziałania „Wsparcie inwestycji związanych z tworzeniem, ulepszaniem lub rozbudową wszystkich rodzajów małej infrastruktury, w tym inwestycji w energię odnawialną i w oszczędzanie energii” objęte PROW 2007-2014 z udziałem środków Europejskiego Funduszu Rolnego na rzecz Rozwoju Obszarów Wiejskich

Wsparcie będzie przyznawane na operacje realizowane na obszarze należącym do gminy wiejskiej lub gminy miejsko-wiejskiej, z wyłączeniem miast liczących powyżej 5000 mieszkańców lub gminy miejskiej, z wyłączeniem miejscowości liczących powyżej 5000 mieszkańców. Pomoc jest przyznawana w wysokości 63,63% kosztów kwalifikowalnych, tj. do wysokości limitu, który w okresie realizacji Programu Rozwoju Obszarów Wiejskich na lata 2014-2020 wynosi 3 000 000 zł na beneficjenta. Wymagany krajowy wkład środków publicznych, w wysokości 36,37 proc. kosztów kwalifikowalnych projektu, ma pochodzić ze środków własnych beneficjenta.

Suma kosztów kwalifikowalnych projektu nie może przekroczyć kwoty 1 mln euro (w okresie 2014-2020)

Alokacja środków unijnych na działania i poddziałania do wdrożenia w ramach PROW na lata 2014-2020 (w euro)

LP.	NAZWA DZIAŁANIA	NAZWA PODDZIAŁANIA	WKŁAD UNIJNY (EURO)	PROCENT W CAŁOŚCI ALOKACJI
1.	TRANSFER WIEDZY I DZIAŁALNOŚĆ INFORMACYJNA (ART.14)	- WSPARCIE DLA DZIAŁAŃ W ZAKRESIE KSZTAŁCENIA ZAWODOWEGO I NABYWANIA UMIEJĘTNOŚCI - WSPARCIE DLA PROJEKTÓW DEMONSTRACYJNYCH I DZIAŁAŃ INFORMACYJNYCH	36 905 246	0,45%
2.	USŁUGI DORADCZE, USŁUGI Z ZAKRESU ZARZĄDZANIA GOSPODARSTWEM I USŁUGI Z ZAKRESU ZASTĘPSTW (ART.15)	- WSPARCIE NA SZKOLENIA DORADCÓW - ŚWIADCZENIE KOMPLEKSOWEJ PORADY DLA ROLNIKA - ŚWIADCZENIE KOMPLEKSOWEJ PORADY DLA WŁAŚCICIELA LASU	47 722 830	0,58%
3.	SYSTEMY JAKOŚCI PRODUKTÓW ROLNYCH	- WSPARCIE DLA NOWYCH UCZESTNIKÓW SYSTEMÓW JAKOŚCI	21 000 000	0,25%
	I ŚRODKÓW SPOŻYWCZYCH (ART. 16)	- WSPARCIE NA PRZEPROWADZENIE OZIAŁAŃ INFORMACYJNYCH I PROMOCYJNYCH		
4.	INWESTYCJE W ŚRODKI TRWAŁE (ART. 17)	- INWESTYCJE W GOSPODARSTWACH POŁOŻONYCH NA OBSZARACH NATURA 2000 - INWESTYCJE W GOSPODARSTWACH POŁOŻONYCH NA OBSZARACH OSN - MODERNIZACJA GOSPODARSTW ROLNYCH - PRZETWÓRSTWO I MARKETING PRODUKTÓW ROLNYCH - SCALANIE GRUNTÓW	2 120 177 704	25,72%
5.	PRZYWRACANIE POTENCJAŁU PRODUKCJI ROLNEJ ZNISZCZONEGO W WYNIKU KLĘSK ŻYWIŁOWYCH I KATASTROF ORAZ WPROWADZANIE ODPOWIEDNICH ŚRODKÓW ZAPOBIEGAWCZYCH (ART. 18)	- INWESTYCJE ODTWARZAJĄCE POTENCJAŁ PRODUKCJI ROLNEJ - INWESTYCJE ZAPOBIEGAJĄCE ZNISZCZENIU POTENCJAŁU PRODUKCJI ROLNEJ	264 046 000	3,20%
6.	ROZWOJ GOSPODARSTW I DZIAŁALNOŚCI GOSPODARCZEJ (ART. 19)	- PREMIE DLA MŁODYCH ROLNIKÓW - PREMIE NA ROZPOCZĘCIE DZIAŁALNOŚCI POZAROLNICZEJ - PŁATNOŚCI DLA ROLNIKÓW PRZEKAZUJĄCYCH MAŁE GOSPODARSTWA - RESTRUKTURYZACJA MAŁYCH GOSPODARSTW - ROZWOJ PRZEDSIĘBIORCZOŚCI - ROZWOJ USŁUG ROLNICZYCH	1 406 133 450	17,06%
7.	PODSZTAWOWE USŁUGI I ODNOWA WSI NA OBSZARACH WIEJSKICH (ART. 20)	- BUDOWA LUB MODERNIZACJA DRÓG LOKALNYCH - GOSPODARKA W ODNÓ-ŚCIEKOWA - INWESTYCJE W OBIEKTY PEŁNIĄCE FUNKCJE KULTURALNE LUB KSZTAŁTOWANIE PRZESTRZENI PUBLICZNEJ - INWESTYCJE W TARGOWISKA LUB OBIEKTY BUDOWLANE PRZEZNACZONE NA CELE PROMOCJI LOKALNYCH PRODUKTÓW - OCHRONA ZABYTKÓW I BUDOWNICTWA TRADYCYJNEGO	683 983 100	8,30%
8.	INWESTYCJE W ROZWOJ OBSZARÓW LEŚNYCH I POPRAWĘ ŻYWOTNOŚCI LASÓW (ART. 21-26)	- ZALESIANIE I TWORZENIE TERENÓW ZALESIONYCH	191 519 339	2,32%
9.	TWORZENIE GRUP I ORGANIZACJI PRODUCENTÓW (ART. 27)	- TWORZENIE GRUP I ORGANIZACJI PRODUCENTÓW W SEKTORZE ROLNYM I LEŚNYM	256 414 153	3,11%
10.	DZIAŁANIE ROLNO-	- ROLNICTWO ZRÓWNOWAŻONE	753 399 101	9,14%

	ŚRODOWISKOWO-KLIMATYCZNE (ART. 28)	<ul style="list-style-type: none"> - OCHRONA GLEB I WÓD - ZACHOWANIE SĄDÓW TRADYCYJNYCH - ODMIAN DRZEW OWOCOWYCH - CENNE SIEDLISKA I ZAGROŻONE GATUNKI PTAKÓW NA OBSZARACH NATURA 2000 - CENNE SIEDLISKA POZA OBSZARAMI NATURA 2000 - ZACHOWANIE ZAGROŻONYCH ZASOBÓW GENETYCZNYCH ROŚLIN W ROLNICTWIE - ZACHOWANIE ZAGROŻONYCH ZASOBÓW GENETYCZNYCH ZWIERZĄT W ROLNICTWIE 		
11.	ROLNICTWO EKOLOGICZNE (ART. 29)	<ul style="list-style-type: none"> - PŁATNOŚCI W CELU UTRZYMANIA ROLNICTWA EKOLOGICZNEGO - PŁATNOŚCI W OKRESIE KONWERSJI NA ROLNICTWO EKOLOGICZNE 	445 373 661	5,40%
12.	PŁATNOŚCI DLA OBSZARÓW Z OGRANICZENIAMI NATURALNYMI LUB INNYMI SZCZEGÓLNYMI OGRANICZENIAMI (ART. 31)	- PŁATNOŚCI ONW	1 378 188 270	16,72%
13.	WSPÓLPRACA	- WSPÓLPRACA W RAMACH GRUP EPI	36 904 246	0,45%
14.	WSPARCIE DLA ROZWOJU LOKALNEGO W RAMACH INICJATYWY LEADER	<ul style="list-style-type: none"> - WDRAŻANIE LOKALNYCH STRATEGII ROZWOJU - WDRAŻANIE PROJEKTÓW WSPÓLPRACY - WSPARCIE KOSZTÓW BIEŻĄCYCH I AKTYWIZACJI - WSPARCIE PRZYGOTOWAWCZE 	467 668 000	5,67%
15.	POMOC TECHNICZNA Z INICJATYWY PAŃSTW CZŁONKOWSKICH		132 527 195	1,61%
ŁĄCZNIE			8 241 962 295	100,00%

Opracowano na podstawie danych PROW na lata 2014-2020

WIEŚCI WODNICZACY
Rady Powiatu Białobrzeskiego

Mariusz Prasek